

Gaceta Municipal      Órgano Informativo      Año 1 No. 10 Vol. 1      No. de ejemplares: 10  
Fecha de Publicación: 13 de Junio de 2016


L.A. CRISTINA SABINA CRUZ HERNANDEZ, PRESIDENTA MUNICIPAL CONSTITUCIONAL DE EL ORO, MEXICO, CON FUNDAMENTO EN LO DISPUESTO POR LOS ARTICULOS 115 FRACCION II DE LA CONSTITUCION POLITICA DE LOS ESTADOS UNIDOS MEXICANOS, 112, 113, 122, 123 Y 128 FRACCIONES II, III Y XI DE LA CONSTITUCION POLITICA DEL ESTADO LIBRE Y SOBERANO DE MEXICO, 6.14 DEL CODIGO ADMINISTRATIVO DEL ESTADO DE MEXICO, 31 FRACCION I, 48 FRACCIONES II Y III Y 81 TER DE LA LEY ORGANICA MUNICIPAL DEL ESTADO DE MEXICO; A TODOS LOS HABITANTES DEL MUNICIPIO, HAGO SABER: QUE EL H. AYUNTAMIENTO DE EL ORO, HA TENIDO A BIEN EXPEDIR EL SIGUIENTE:

## ATLAS DE RIESGOS

## EL ORO

CONTENIDO:

ATLAS DE RIESGOS 2015



# ATLAS DE RIESGOS

## EL ORO

## GOBIERNO DEL ESTADO DE MEXICO

LIC. ERUVIEL AVILA VILLEGAS

*GOBERNADOR CONSTITUCIONAL DEL ESTADO DE MEXICO*

M. EN D. JOSE SERGIO MANZUR QUIROGA

*SECRETARIO GENERAL DE GOBIERNO*

LIC. ARTURO VILCHIS ESQUIVEL

*COORDINADOR GENERAL DE PROTECCION CIVIL*

L.A.E. ROGELIO FERNANDO GARNICA ZALDIVAR

*PRESIDENTE MUNICIPAL CONSTITUCIONAL DEL H.  
AYUNTAMIENTO DE EL ORO, MEXICO*

CMDTE. JUAN MIGUEL MONDRAGON MARTINEZ

*COORDINADOR DE PROTECCION CIVIL DE EL ORO*





*El presente documento es propiedad del Gobierno del Estado de México y del H. Ayuntamiento de El Oro. La información contenida en éste es de carácter oficial y restringida a la aplicación de protección civil y seguridad pública, no podrá reproducirse, almacenarse, o transmitirse de ninguna forma, ni por ningún medio, sea éste electrónico, mecánico, óptico, de grabación o de fotocopia ya sea para uso personal o lucro, sin la autorización previa de la Coordinación General de Protección Civil del Estado de México.*

*Esta información se elaboró con el apoyo de métodos automatizados y se cuenta con respaldos digitales para su consulta, los cuales forman parte del Sistema Estatal de Riesgos del Estado de México.*

*Solicitamos al usuario notificar cualquier error u omisión que encontrara en este documento a la Dirección General de Protección Civil del Estado de México, Vialidad Adolfo López Mateos s/n, Colonia Las Culturas, Zinacantepec, México.  
Teléfonos y fax: 01(722)2-13-23-44 y 2-13-17-48.*



## CONTENIDO

PRESENTACION.....	7	4.- GEOLOGIA.....	24
INTRODUCCION.....	8	5.- EDAFOLOGIA.....	25
OBJETIVO.....	10	6.- HIPSOMETRIA.....	26
MARCO LEGAL.....	10	7.- CLIMAS.....	27
I.- ASPECTOS GENERALES.....	11	8.- TECTONICA.....	<i>iError! Marcador no definido.</i>
TOPONIMIA.....	12	9.- EROSIBILIDAD.....	28
UBICACION GEOGRAFICA.....	12	10.- TEMPERATURA MEDIA ANUAL.....	<i>iError! Marcador no definido.</i>
LÍMITES Y EXTENSION TERRITORIAL.....	13	11.- PRECIPITACIÓN MEDIA ANUAL.....	<i>iError! Marcador no definido.</i>
TENENCIA DE LA TIERRA.....	13	12.- FRECUENCIA DE HELADAS.....	29
DIVISION TERRITORIAL.....	13	13.- FRECUENCIA DE GRANIZADAS.....	30
VIAS DE ACCESO.....	14	III.- NOMENCLATOR DE LOCALIDADES.....	31
TOPOGRAFIA E HIPSOMETRIA.....	14	IV.- DESCRIPCION Y CLASIFICACION DEL SUBSISTEMA PERTURBADOR.....	34
CLIMA.....	14	REGISTROS ADMINISTRATIVOS DEL SUBSISTEMA PERTURBADOR.....	<i>iError! Marcador no definido.</i>
GEOLOGIA.....	15	ASENTAMIENTOS SOBRE AGRIETAMIENTOS, HUNDIMIENTOS, FALLAS Y FRACTURAS ( X Registros ).....	<i>iError! Marcador no definido.</i>
EDAFOLOGÍA.....	15	ASENTAMIENTOS SOBRE CAVIDADES EN EL SUBSUELO Y MINAS A CIELO ABIERTO ( X Registros ).....	<i>iError! Marcador no definido.</i>
USO DEL SUELO.....	16	ASENTAMIENTOS EN PENDIENTES Y ZONAS ADYACENTES CON PROBLEMAS DE REMOCIÓN O EROSION ( X Registros ).....	<i>iError! Marcador no definido.</i>
HIDROLOGIA.....	17	DESLIZAMIENTOS DE TIERRA ( X Registros ).....	<i>iError! Marcador no definido.</i>
POBLACIÓN.....	17	ZONAS SUSCEPTIBLES DE INUNDACION ( X Registros).....	38
SALUD.....	17	REPORTE DE HIDROMETEOROS ( X Eventos).....	<i>iError! Marcador no definido.</i>
EDUCACIÓN.....	18	ACTIVIDAD COMERCIAL ( X Registros).....	40
RELIGION.....	19	ESTACIONES DE SERVICIO ( X Registros).....	63
AGRICULTURA Y FLORICULTURA.....	19	GASERAS - ESTACIONES DE CARBURACION ( X Registros).....	<i>iError! Marcador no definido.</i>
GANADERIA.....	19	INDUSTRIAS ( X Registros).....	<i>iError! Marcador no definido.</i>
INDUSTRIA.....	19	POLVORINES ( X Registros).....	65
VIVIENDA.....	20	REPORTE DE INCIDENTES QUIMICOS ( X Eventos).....	<i>iError! Marcador no definido.</i>
TURISMO.....	20		
II.- MAPAS GENERALES.....	22		
1.- EL MUNICIPIO EN EL CONTEXTO ESTATAL.....	22		
2.- DIVISIÓN TERRITORIAL.....	23		
3.- TOPOGRAFIA.....	<i>iError! Marcador no definido.</i>		

REPORTE DE INCENDIOS FORESTALES ( X Eventos) .....	67
TIRADEROS DE BASURA Y RELLENOS SANITARIOS ( X Registros) .....	69
ASENTAMIENTOS EN REDECHOS DE VIA ( X Registros).....	71
REPORTE DE ACCIDENTES CARRETEROS ( X Eventos).....	73
REPORTE DE ACCIDENTES FERROVIARIOS ( X Eventos) <i>Error!</i> Marcador no definido.	
REPORTE DE DELITOS ( X Eventos)..... <i>Error!</i> Marcador no definido.	
REPORTE DE FESTIVIDADES ( X Eventos).....	75
<b>IV- ZONAS DE RIESGO EN EL MUNICIPIO DE .....</b>	<b>76</b>
<b>VI.- DESCRIPCION Y CLASIFICACION DEL SUBSISTEMA AFECTABLE .....</b>	<b>80</b>
<u>REGISTROS ADMINISTRATIVOS DEL SUBSISTEMA FECTABLE.....</u>	<u>81</u>
CENTROS CULTURALES ( X Registros).....	82
CENTROS RECREATIVOS ( X Registros).....	84
HOSPEDAJE ( X Registros) .....	87
INSTITUCIONES EDUCATIVAS Y DE REHABILITACION ( X Registros).....	90
MERCADOS, TIANGUIS Y CENTRALES DE ABASTO ( X Registros).....	115
BARES, RESTAURANTES Y CENTROS NOCTURNOS ( X Registros).....	117
TEMPLOS ( X Registros).....	121
TIENDAS DE AUTOSERVICIO Y DEPARTAMENTALES ( X Registros) <i>Error!</i> Marcador no definido.	
<b>VII.- DESCRIPCION Y CLASIFICACION DEL SUBSISTEMA REGULADOR.....</b>	<b>126</b>
<u>REGISTROS ADMINISTRATIVOS DEL SUBSISTEMA REGULADOR .....</u>	<u>127</u>
CENTROS DE RESPUESTA INMEDIATA Y AUXILIO ( X Registros).....	128
INFRAESTRUCTURA BASICA Y SERCIVIO VITALES ( X Registros) .....	132
INSTITUCIONES DE SALUD Y LABORATORIOS CLINICOS ( X Registros).....	135
MEDIOS DE COMUNICACION ( X Registros).....	140
INVENTARIO DE RECURSOS .....	141
TELEFONOS DE EMERGENCIA.....	141
<b>VIII.- MAPAS DE REFERENCIA GEOGRAFICA .....</b>	<b>144</b>
<b>CONCEPTOS Y DEFINICIONES.....</b>	<b>170</b>
<b>FUENTES DE INFORMACION.....</b>	<b>172</b>

### USO DEL ATLAS DE RIESGOS

El contenido del presente atlas está dividido en ocho secciones; la sección II contiene mapas de información general relacionados con los temas de la sección I.

La sección VIII está compuesta por mapas municipales (MAPA GENERAL, MAPA 1, MAPA 2, etc.); cada mapa contiene elementos representados de forma puntual, lineal y poligonal por medio de símbolos y números que los identifican de forma única con las fichas de contenido correspondientes; dicho número se denomina *consecutivo* y se encuentra ubicado en la parte superior derecha de cada una de las fichas, para localizar elementos a partir de la ficha, refiérase al recuadro *Mapa/Cuadrante*, el cual contiene el número del mapa y el cuadrante en que se localiza el elemento en cuestión.

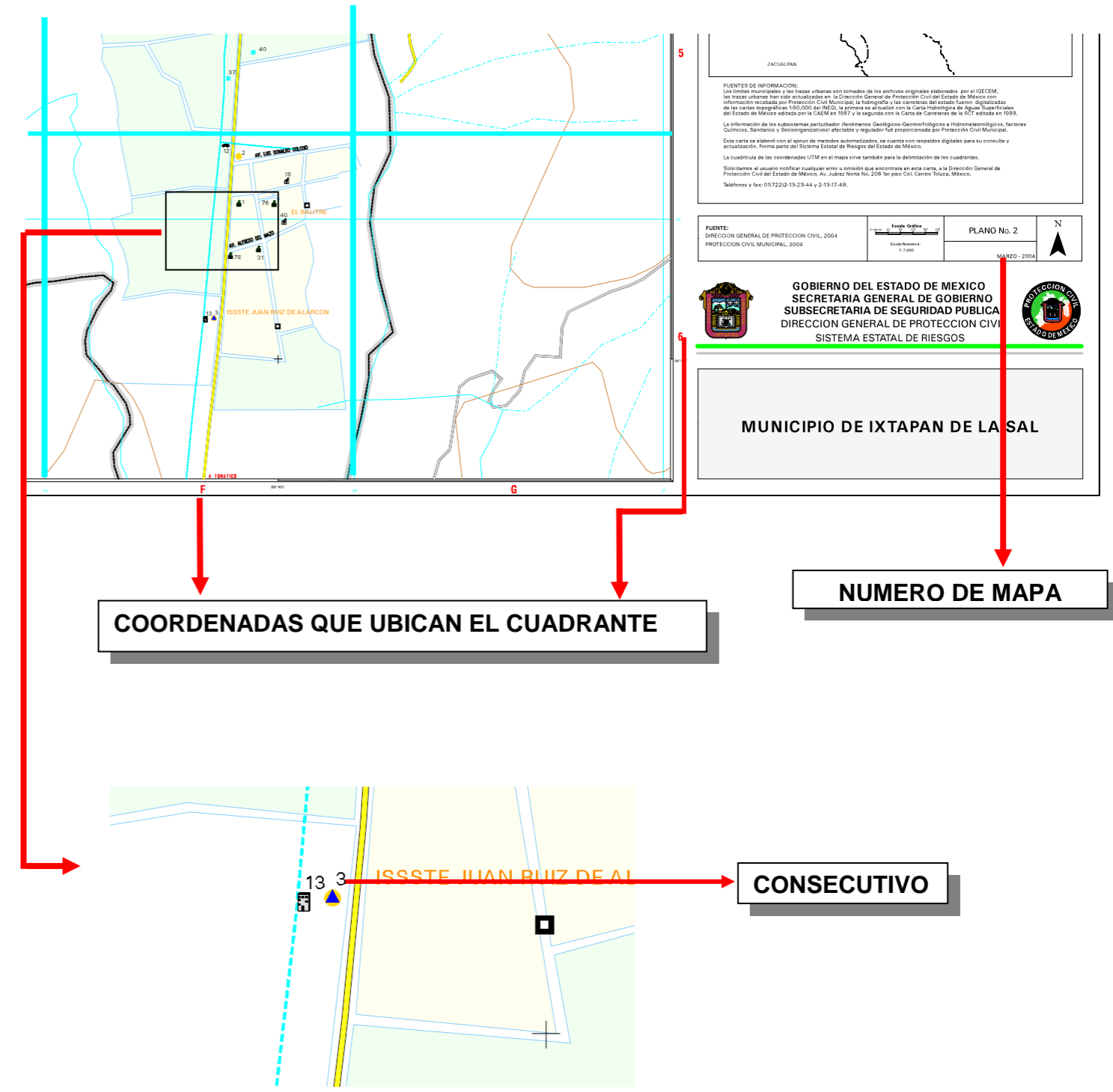
*Nota: La cuadrícula de las coordenadas UTM en el mapa sirve también para la delimitación de los cuadrantes.*

Ejemplo:

**CONSECUTIVO**

**CUADRANTE**

Municipio: <b>IXTAPAN-DE-LA-SAL</b>	060	Nú (id)
Clave Municipio		
<b>1.-Datos-Generales</b>		
Fecha de la información: 18-FEB-04		No
Localidad: EL SALITRE	013	Re
Clave Localidad		
Sublocalidad: EL SALITRE	000	R
Clave Sublocalidad		
Categoría Administrativa: SIN CATEGORIA		Mé
Dirección: CARR. FEDERAL PALMILLAS-AXIXINTLA TRAMO IXTAPAN-DE-LA-SAL-TONATICO KM. 84		En
Teléfonos: 01(721) 141-14-50	CP: 51900	Re
		Bo
		Po
		Mi
		Ot
		B
		Co
		Ac





## PRESENTACION

En estos tiempos la ciudadanía exige que su gobierno actúe con gran honestidad, responsabilidad y eficiencia en el cumplimiento de atender con oportunidad las necesidades de la población. Ello implica, por consiguiente, la obligación primaria de proteger la vida, la propiedad y los derechos de todos los individuos así como de su entorno.

En la actualidad es necesario que la sociedad adquiera una conciencia y educación en materia de protección civil, que estimule conductas de autoprotección y prevención; así como capacidad de actuación ante calamidades de origen natural o antropogénicos, para evitarlas y enfrentarlas con el menor daño posible.

En situaciones de emergencia, es imprescindible que las autoridades cuenten con un instrumento que integre información necesaria para dar respuesta a las demandas de seguridad colectiva ante la existencia de riesgos.

La significación y trascendencia que la Protección Civil tiene en nuestros días, hace necesaria la existencia de un documento que represente geográficamente los diferentes riesgos, donde se puedan analizar y evaluar las zonas vulnerables dentro del municipio.

Por tal motivo y dando cumplimiento al principal objetivo de protección civil que es la salvaguarda de la integridad física de las personas, sus bienes y su entorno, el H. Ayuntamiento de El Oro a través de la Unidad Municipal de Protección Civil, junto con la Coordinación General de Protección Civil del Estado elaboraron el presente documento denominado “*Atlas de Riesgos El Oro (Información Básica)*”, dicho documento ha sido consolidado con la valiosa participación de las diversas unidades administrativas del municipio. La existencia de éste, como instrumento consultivo superior en la materia, constituye el elemento efectivo para sentar las bases que servirán en la prevención de los riesgos a los que la comunidad está expuesta.

El Atlas de Riesgos es una herramienta que integra información cartográfica y estadística, útil en la elaboración de planes de prevención y auxilio, oportuna toma de decisiones en caso de desastre, así como auxiliar en la integración de otro tipo de trabajos encaminados al desarrollo municipal, procuración de justicia y seguridad pública.

## INTRODUCCION

- La sección de Aspectos Generales esta reforzada por los mapas generales, mostrando así un panorama general del municipio.

Desde los albores de la historia, el hombre ha sido víctima constante de las inclemencias del tiempo, de la transformación y modelado de la corteza terrestre, así como de conflictos de la integración misma de la sociedad; diferentes estrategias a tenido que implementar para controlar o minimizar todos los efectos que pongan en riesgo su estabilidad.

Actualmente diversos países han instituido programas de protección y ayuda ciudadana probando eficiencia gracias a la respuesta cotidiana y eficiente de la población y las autoridades.

La salvaguardia de la persona y la sociedad, así como sus bienes y entorno ante la eventualidad de un desastre, es el objetivo básico de Sistema Estatal de Protección Civil. Por esto, es necesario la coordinación permanente y precisa de la voluntad común y espíritu de colaboración entre diversos participantes en este sistema. La solidaridad y la ayuda mutua son indispensables, no solamente al ocurrir una situación crítica, se hace necesaria también, para establecer los mecanismos de prevención y preparación adecuados que permitan reducir o mitigar en lo posible los efectos de cualquier fenómeno destructivo.

El presente documento fue integrado en base al *Cuaderno para el levantamiento de Información en la Elaboración de Atlas de Riesgos Municipales*, información cartográfica, así como las metodologías y lineamientos establecidos por el departamento de Geoprocesamiento y Base de Datos de la Dirección General de Protección Civil, estructurado de la siguiente manera:

- Aspectos Generales del Municipio; esta sección la integran aquellos datos de referencia y estadísticos como toponimia, ubicación geográfica, límites y extensión territorial, tenencia de la tierra, división territorial, vías de acceso, topografía e hipsometría, climas, geología, edafología, uso del suelo, hidrología, población salud, religión, agricultura, ganadería, industria, vivienda, y turismo.

- Nomenclátor de Localidades, listado de nombres oficiales de localidades y sublocalidades que integran el territorio municipal.
- Descripción y clasificación del Subsistema Perturbador, se describen los diferentes agentes perturbadores de origen natural y antrópogénico, en esta sección se han integrado también los registros administrativos.
- Zonas de Riesgo en el Municipio, resumen de todos aquellos elementos generadores de riesgo y su distribución dentro del municipio, así como algunas medidas de solución.
- Descripción y clasificación del Subsistema Afectable, contiene de manera general que es el subsistema afectable, y bajo situaciones de riesgo quien lo conforma; se han integrado también los registros administrativos.
- Descripción y clasificación del Subsistema Regulador, descripción del subsistema, así como los registros administrativos que lo conforman, se encuentra también un inventario de recursos y directorios de emergencia.
- Finalmente se presenta la cartografía municipal donde se representan los elementos generadores de riesgo y los vulnerables al mismo.

Este documento debe considerarse como un instrumento operativo y funcional, para que en coordinación pueblo y gobierno, hagan frente común de manera conciente y racional a los efectos de los agentes generadores de riesgo.



## OBJETIVO

Desarrollar y operar el Atlas de Riesgos Municipal, mediante la identificación, análisis, evaluación e integración de información de los sitios que históricamente han sido afectados por eventos catastróficos o aquellos que pueden representar riesgos para los habitantes, tomando en cuenta los factores naturales, y los derivados de la propia actividad del hombre, por su organización social; e integrando la información de los cuerpos de respuesta a emergencias así como de los sistemas de prevención, alertamiento y auxilio, con el fin primario de salvaguardar la integridad física de las personas ante situaciones de emergencia local o regional.

## MARCO LEGAL

El sistema de Protección Civil nace a partir de los sismos del 19 y 20 de septiembre de 1985. Los cuantiosos daños y dolorosos resultados de estos eventos en diversas ciudades de la entidad federativa, en especial en la ciudad de México; hicieron patente la necesidad de perfeccionar los dispositivos y de reforzar los planes y programas en materia de Protección Civil y de difundir esta cultura entre autoridades y sociedad, para que en caso de siniestro la respuesta sea rápida y eficiente.

El 9 de octubre del mismo año, el Presidente de la República acordó la creación de la Comisión Nacional de Reconstrucción, con el fin de dirigir adecuadamente las acciones de auxilio a la población.

El 29 de noviembre de 1985, nace el Sistema Nacional de Protección Civil (SINAPROC); que se constituye en un conjunto orgánico y articulado de estructuras y relaciones funcionales de métodos y procedimientos del sector público, grupos privados y sociales; con el fin de ejecutar acciones de común acuerdo destinadas a la protección y salvaguarda de los ciudadanos contra peligros y riesgos que se presentan en la eventualidad de un desastre.

El 1 de febrero de 1994 se aprobó la ley de Protección Civil del Estado de México, misma que actualmente está derogada y es suplida por el libro sexto del Código Administrativo del Estado de México, publicada en la gaceta de gobierno el 13 de diciembre del 2001 y que entró en vigor el 13 de marzo del 2002; la cual tiene por objeto regular las acciones de Protección Civil en el Estado de México

La Ley Orgánica Municipal del Estado de México, en su capítulo sexto Artículo 81 Ter menciona que:

*Cada ayuntamiento constituirá un consejo municipal de protección civil, que encabezará el presidente municipal, con funciones de órgano de consulta y participación de los sectores público, social y privado para la prevención y adopción de acuerdos, así como la ejecución en general, de todas las acciones necesarias para la atención inmediata y eficaz de los asuntos relacionados con situaciones de emergencia, desastre, o calamidad que afecten a la población.*

*Son atribuciones de los Consejos Municipales de Protección Civil:*

*Identificar en un Atlas de Riesgos Municipal los sitios que por sus características específicas puedan ser escenarios de situaciones de emergencia, desastres o calamidad; dicho documento deberá publicarse en la Gaceta Municipal durante el primer año de gestión de cada ayuntamiento.*

*Formular en coordinación con las autoridades estatales de la materia, planes operativos para prevenir riesgos, auxiliar y proteger a la población y reestablecer la normalidad, con la oportunidad y eficacia debidas, en caso de desastre.*

# SECCIÓN I

## ASPECTOS GENERALES

## I.- ASPECTOS GENERALES

### TOPONIMIA

Factores topográficos y orográficos han dado origen a la formación de su escudo, ya que para la extracción del metal aurífero de las entrañas de la tierra se hicieron cuevas por muchas partes de los cerros.

Se representa por un Tépetl, "cerro o lugar habitado", que tiene en su centro una cabeza de Océlotl con las fauces abiertas, con la que se figura una cueva, Oztotl, de ella sale una mano, Maitl, en manifestación de ofrenda con su producto en forma de lingote; corona el Tépetl un círculo dorado o amarillo, en el centro de éste, en forma de cruz, se encuentran unas ramas redondeadas que semejan una flor de cuatro pétalos alargados, lo rodea un círculo que simboliza el esplendor. Esta era la representación náhuatl de Teocuitlatl, oro, y es la configuración con que se representa el escudo de El Oro.

El topónimo en su conjunto pictórico, significa "El hombre que extrae el oro de la cueva". De haber tenido un topónimo prehispánico, debería haberse llamado Teocuitlapilco, "Lugar de oro" o Teocuitlatlan, "Lugar o tierra de oro" o "Donde abunda el oro".



Jeroglífico

Hasta la fecha no se ha localizado el documento que acredite la fecha de la erección municipal de El Oro. De acuerdo a los ordenamientos contenidos en la Constitución de Cádiz de 1812, expedida para la organización de los ayuntamientos, la cual fue suspendida por los problemas que la Corona Española tuvo con Francia y que fue

puesta en vigor nuevamente a partir de mayo de 1820. Tanto Tapaxco, como El Real de El Oro ya reunían los requisitos para contar con ayuntamiento propio, aunque según documentos que existen en el Archivo Histórico municipal de Jocotitlán, se comprueba que Tapaxco en 1823 ya tenía ayuntamiento, antes que El Real de El Oro.

En el decreto del 16 de diciembre de 1825, en la memoria que el gobernador Melchor Múzquiz rinde al Congreso Local el 15 de febrero de 1826, no aparecen ni el ayuntamiento de El Oro, ni el de Tapaxco, que es cuando se toma en cuenta la erección de los ayuntamientos, de acuerdo a las disposiciones contenidas en la Constitución del Estado de México.

### UBICACION GEOGRAFICA

El municipio de El Oro cuenta con una extensión territorial de 137.86 km<sup>2</sup> (13,786.3 hectáreas), que representan 0.61% del territorio estatal, contando con las siguientes coordenadas geográficas extremas:

PUNTO CARDINAL	COORDENADAS
Latitud norte máxima	19° 51' 34"
Latitud norte mínima	19° 43' 43"
Longitud oeste máxima	100° 08' 49"
Longitud oeste mínima	99° 58' 54"

La Cabecera Municipal es El Oro de Hidalgo la cual se conforma por las colonias: Francisco I. Madero, La Cabecilla, Aquiles Serdán, Benito Juárez, Esperanza y San Rafael; además de 43 delegaciones municipales y 7 subdelegaciones.

El Oro pertenece a la Región II Atlacomulco, conformada por los municipios de Acambay, Aculco, Atlacomulco, Chapa de Mota, Ixtlahuaca, Jilotepec, Jiquipilco, Jocotitlán, Morelos, Polotitlán, San Felipe del Progreso, San José del Rincón, Soyaniquilpan de Juárez, Temascalcingo y Timilpan.

Forma parte de la Sierra Madre Occidental, que se extiende desde Tlalpujahuá y se prolonga por Temascalcingo y Atlacomulco, por lo cual su relieve es accidentado, y



presenta alturas que van desde los 2, 500 metros hasta los 3, 200 metros sobre el nivel del mar.

### LÍMITES Y EXTENSION TERRITORIAL

El Municipio de El Oro se localiza al noroeste del Estado de México y sus colindancias son:

Al Norte: Temascalcingo

Al Sur: San Felipe del Progreso y San José del Rincón

Al Este: Jocotitlán

Al Oeste: Tlalpujahuá (estado de Michoacán)

*(Ver mapa de División Territorial)*

### TENENCIA DE LA TIERRA

una superficie de 9,161.3 hectáreas que representaron 66.45% del total de extensión municipal; le sigue la propiedad privada con 4,237 hectáreas, que concentraron 30.73%; y, finalmente, se encuentra la propiedad comunal con una total de 388 ha, que agruparon 2.82% (véase tabla 5).

En este sentido, los ejidos existentes en el municipio son: Santa Cruz El Tejocote, Santa Rosa de Lima, Tapaxco, Santa Rosa de Guadalupe, Santa Ana Tapaxco, Tlacotepec, Santiago Oxtémpan, San Nicolás El Oro, Tultenango y Pueblo Nuevo. Destacando que sólo 5 de ellos se han incorporado al Programa de Regularización implementado por el PROCEDE.

En lo que respecta a los asentamientos irregulares, en el centro de población no existen zonas definidas como tales; sin embargo, las viviendas que se encuentran colindando con el libramiento y el ejido de Santiago Oxtémpan presentan algunos conflictos en cuanto a su incorporación al área urbana establecida en el presente plan, por lo que será necesario implementar acciones que permitan soslayar dicha problemática.

### DIVISION TERRITORIAL

La organización territorial y administrativa del municipio se integra por una Cabecera Municipal que es la Ciudad de El Oro de Hidalgo, sede del Ayuntamiento así como por las Delegaciones y Subdelegaciones que a continuación se mencionan:

#### DELEGACIONES:

- 1) Ejido de San Nicolás El Oro (Agua Escondida).
- 2) Adolfo López Mateos.
- 3) Bassoco.
- 4) Benito Juárez, Santiago Oxtémpan Pueblo.
- 5) Buenavista.
- 6) Barrio de Peñitas.
- 7) Cerro Llorón.
- 8) Citejé.
- 9) Colonia Cuauhtémoc.
- 10) Colonia Francisco I. Madero.
- 11) El Gigante.
- 12) El Mogote.
- 13) Endotejiare.
- 14) Estación Tultenango.
- 15) La Concepción II.
- 16) Laguna Seca.
- 17) La Jordana.
- 18) La Lomita San Nicolás Tultenango.
- 19) La Magdalena Morelos.
- 20) La Mesa.
- 21) La Nopalera.
- 22) La Palma.
- 23) La Soledad.
- 24) Lázaro Cárdenas.
- 25) Llanito Cuatro.
- 26) Pueblo Nuevo de los Ángeles.
- 27) Presa Brockman.
- 28) Santa Rosa de Guadalupe.
- 29) Santa Rosa de Lima.
- 30) San Nicolás El Oro.
- 31) San Nicolás Tultenango
- 32) Santiago Oxtémpan Ejido.
- 33) Santiago Oxtémpan Pueblo.
- 34) Santa Cruz El Tejocote.
- 35) San Isidro.
- 36) Tapaxco.
- 37) Venta del Aire.

- 38) Yomejé.
- 39) Colonia Aquiles Serdán.
- 40) Colonia Benito Juárez.
- 41) Barrio San Isidro, Pueblo Nuevo de los Ángeles.
- 42) El Carmen.
- 43) San Juan.

**SUBDELEGACIONES:**

- 1. Barrió La Estrellita.
- 2. Benemérito Pueblo Nuevo de los Ángeles.
- 3. Concepción I.
- 4. Loma de la Cima.
- 5. Loma de Capulín.
- 6. Monte Alto.
- 7. San Juan Bosco

CATEGORÍA ADMINISTRATIVA	TOTAL
Cabecera Municipal	1
Delegaciones	43
Subdelegaciones	7
Total General	51

(Ver Nomenclátor de Localidades)

**VIAS DE ACCESO**

Para el caso de la infraestructura carretera existente en El Oro, destaca que aun cuando ésta permite el desplazamiento hacia otros municipios y al interior del mismo, las condiciones materiales de las vialidades no son del todo óptimas, como consecuencia de las condiciones físicas del territorio, así como de la falta de mantenimiento periódico. En este sentido, sobresale el de las carreteras que permiten la comunicación directa con la región circundante en la que se encuentra inserto el municipio, las cuales son: El Oro-Atlacomulco, El Oro-Villa Victoria y El Oro-Tlalpujahuá (véase plano D-6).

En lo que respecta a la comunicación intramunicipal, es importante mencionar que la mayoría de las localidades cuentan con vías de acceso que les permiten desplazarse tanto a la cabecera municipal como hacia otras comunidades; es menester resaltar los esfuerzos realizados por la presente administración municipal, a fin de contar con un sistema vi al acorde con los requerimientos y necesidades de la población.

La red carretera se compone de 44 caminos cuya longitud es de 145.76 km, de los cuales, 57.3 km son de jurisdicción estatal (36.4 km pavimentados y 20.9 km revestidos), 37.8 km del ámbito federal (todos rurales) y 50.66 km son municipales revestidos.

Cabe mencionar que los principales problemas de las vialidades se relacionan con su deterioro, destacando por su importancia el de las carreteras de El Oro-Atlacomulco y El Oro-Villa Victoria por ser las principales vías de acceso al municipio.

En cuanto a la infraestructura ferroviaria, ésta se compone de 31.75 km de vías y de dos estaciones localizadas en Bassoco y Tultenango; cabe destacar que 8.89 km de vías ya no son utilizados y corresponden con las que llegaban a la antigua estación del ferrocarril de la cabecera municipal, pero potencialmente pueden seguir utilizándose, por ejemplo con recorridos para pasajeros en rutas turísticas.

(Ver mapa de Topográfico)

**TOPOGRAFIA E HIPSOMETRIA**

Los cerros más importantes en El Oro son: el Somera con una altitud de 3,200 metros sobre el nivel del mar —se considera como la mayor elevación dentro del municipio—, el Cerro Llorón, de San Nicolás, el de La Carbonera, el de La Tijera, El Manzano, El Polvillo, El Campanario, Songo, El Nopal, El Capulín y Yoiyé.

En cuanto a su topografía, en el norte y sur del municipio se aprecian pendientes que oscilan entre el 0 y 15%, una porción del sur mayores del 25%; en el este entre 5% y 15% y, en el oeste mayores de 15%, debido a que el relieve se torna más accidentado.

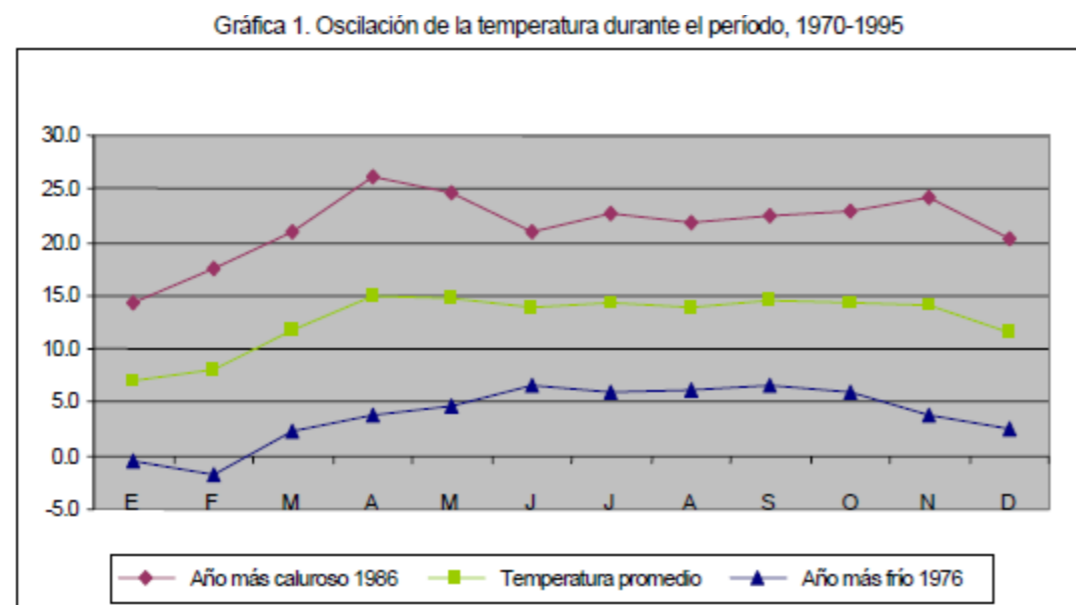
Así, se observa que en la mayor parte del municipio se compone por pendientes superiores al 15%, las cuales presentan limitaciones para el desarrollo de los asentamientos humanos, debido a los altos costos de urbanización; además, también presentan condicionantes para la actividad agrícola, principalmente en el empleo de tecnología mecánica. No así con el uso pecuario y forestal, ya que son aptos para desarrollar estas actividades.

(Ver mapa de Topográfico)

**CLIMA**

En el municipio de El Oro predomina el clima subhúmedo, cuenta con una temperatura promedio entre 12 °C y 16 °C; de acuerdo con la Comisión Nacional del Agua (CNA), el año más frío en el municipio fue 1976, con una temperatura promedio mínima de 3.9 °C y

1986 el más caluroso con una temperatura promedio máxima de 21.6 °C; asimismo, la temperatura promedio anual en el periodo de 1972 al 2000 fue de 12.8 °C. (Véase gráfica 1 y anexo estadístico y metodológico, tabla 1)



Fuente: Información procesada con base en datos proporcionados por la Comisión Nacional del Agua (CNA)

(Ver mapa de Climas)

## GEOLOGÍA

En el municipio existen dos tipos de rocas: sedimentarias e ígneas. Las primeras, son resultado de la acumulación de sedimentos transportados por agentes naturales como la lluvia y el viento, se localizan principalmente al norte, este, noreste y sureste del municipio; predominan las areniscas, constituidas por granos de arena unidos por un cementante (carbonato de calcio, sílice y arcilla) las posibilidades para uso urbano son de altas a moderadas, por sus características mecánicas y el grado de dureza alto; este tipo de roca es muy común en las zonas con pendientes fuertes, el uso económico que se le puede dar es de relleno y de ella se puede obtener arena.

Las segundas, rocas ígneas, se encuentran al este, oeste, sureste, noreste y suroeste del municipio; predominan las andesitas, que son rocas compuestas principalmente por plagioclasas sódicas, biotita y hornblenda, se caracterizan por ser compactas y ásperas al tacto, de grano fino y de colores grises a rosas; las posibilidades para el uso urbano son de moderadas a altas por su grado de dureza semiduro, su forma de excavación es

mediante explosivos y con vehículos motorizados, el uso económico que se le puede dar es en mampostería y acabados.

El centro de población se encuentra afectado por la presencia de dos fallas geológicas, o sea, por rupturas de la corteza terrestre caracterizadas por desplazamientos diferenciales entre bloques. De manera general se localizan en la parte norte y centro de la cabecera municipal, en las siguientes colonias: Benito Juárez, Aquiles Serdán, El Libramiento y El Carmen.

En la parte sur del municipio existe una concentración de fracturas, en localidades de Santiago Oxtempan, El Gigante, La Cima, Loma del Capulín, Pueblo Nuevo de los Ángeles, San Isidro, Magdalena Morelos, La Mesa, Yomejé, Tapaxco, La Concepción y San Nicolás El Oro; en algunos cerros como Songo, La Carbonera, Llorón; y una pequeña porción en la parte noroeste, principalmente en La Nopalera, El Mogote, Agua Escondida, cerros El Manzano y El Polvillo.

Además, provocado por la actividad minera, existe la presencia de “tiros” (entradas de tipo vertical a las minas), entre los que destacan: Tiro México Norte, Tiro Nolan, Tiro México, Tiro de la Chuparroza, Tiro Ocotlán, Tiro Nuevo Chihuahua, Tiro de la Aurora, Tiro la Esperanza, Tiro Norte El Oro, Tiro Somera, Tiro Hondo, Tiro 5, Tiro San Patricio, Tiro Providencia, Tiro Chihuahua, Tiro Consuelo, Tiro Sur No. 1, Tiro Sur No. 2, Tiro Santo Domingo, Tiro Arturo, Tiro El Carmen y Tiro de las Pleyades.

(Ver mapa de Geología)

## EDAFOLOGÍA

La estructura edafológica del municipio de El Oro se encuentra conformada principalmente por seis unidades de suelo, que son: andosol, planosol, vertisol, acrisol, feozem y luvisol.

El suelo andosol (T) se ubica principalmente al sur del territorio municipal, particularmente al poniente de la cabecera municipal y al sureste del centro de población. Ocupa una superficie de 6,236.30 hectáreas, lo que representa el 45.24% del total de la superficie municipal. Se caracteriza por ser un suelo formado a partir de cenizas volcánicas y presentar una capa superficial de color negro u oscuro, su textura es esponjosa o muy suelta. Presenta un bajo rendimiento de producción agrícola debido a que retiene gran cantidad de fósforo, mismo que no puede ser absorbido por las

plantas; su uso se asocia principalmente con pastos naturales o inducidos destacando los pastos amacollados para el pastoreo de ganado ovino, estos suelos son muy susceptibles a la erosión.

El suelo planosol (W) cubre la parte norte del área urbana y una porción de las zonas agrícolas que se ubican al norte y noreste del municipio. Ocupa una superficie de 3,468.75 hectáreas, significando el 25.16% del total municipal. Su rendimiento agrícola es variado y en la actividad pecuaria presenta rendimientos moderados; es muy susceptible a la erosión, sobre todo en las capas superficiales que descansan sobre la arcilla o tepetate impermeables.

El suelo vertisol (V) se localiza al norte y noreste del municipio, con una superficie de 2,487.50 hectáreas, lo que representa el 18.04% del total municipal. Se caracteriza por grietas anchectáreas y profundas que aparecen en la época de sequía, es un suelo muy arcilloso, pegajoso cuando está húmedo y muy duro cuando está seco, a veces es salino. Su utilización agrícola es muy extensa, variada y productiva, pero presenta ciertos problemas para su manejo, ya que su dureza dificulta la labranza y con frecuencia presenta problemas de inundación y drenaje, a pesar de esto, el rendimiento en cultivos de granos, hortalizas, fresa y otros es muy alto. Para uso urbano presenta restricciones, ya que sus efectos de contracción y expansión afectan en buen grado las edificaciones.

El suelo acrisol (A) se ubica al noroeste del municipio, y particularmente en la cabecera municipal. Ocupa una superficie de 1,218.75 hectáreas, representando el 8.84% del territorio municipal. Se caracteriza por tener acumulación de arcilla en el subsuelo y por ser generalmente ácido o muy ácido. Su uso agrícola presenta bajos rendimientos y el ganadero con pastos inducidos o cultivados proporciona rendimientos medios. Es apto para uso urbano y forestal.

El suelo feozem (H) se ubica al noreste del municipio, con una extensión de 193.75 hectáreas, 1.41% del total municipal. Se caracteriza por tener una capa superficial oscura, suave y rica en materia orgánica y nutrientes. Su uso es variado, aunque depende del clima, el relieve y algunas condiciones del suelo, puede ser utilizado para agricultura de riego o de temporal, de granos, legumbres u hortalizas con altos rendimientos; también puede ser utilizado para pastoreo y ganadería con rendimientos aceptables; es sumamente apto para el desarrollo urbano y poco susceptible a la erosión, aunque varía en función de las condiciones en que se encuentre.

El suelo luvisol (L) se ubica al norte, este y en la parte centro del municipio, ocupando una superficie de 181.25 hectáreas, 1.31% del territorio municipal. Se caracteriza por un enriquecimiento de arcilla en el subsuelo, aunque comparado con el acrisol es más fértil y menos ácido. Puede utilizarse para la ganadería, aunque para uso forestal sus rendimientos son sobresalientes; es un suelo con alta susceptibilidad a la erosión.

*(Ver mapa de Edafología)*

#### **USO DEL SUELO**

El municipio de El Oro cuenta con una superficie de 13,786.3 hectáreas, que representan 0.61% del territorio estatal.

De acuerdo con la distribución de usos del suelo en el municipio, 8,522.02 hectáreas se destinan para uso agrícola, lo que representa el 61.82% de la superficie municipal. Se estima que por lo menos 827 hectáreas (casi el 10% del total agrícola) se aprovechan como agrícola de riego, ubicándose al norte y este del municipio, con cercanía a las principales presas y arroyos.

Además, se valúa que la mayor parte de este uso agrícola es de baja productividad, aproximadamente 6,363.61 hectáreas, que representan el 74.65% (con respecto al total agrícola) de la superficie municipal; 2,062.41 hectáreas son de alta productividad (24.20%), y 96 hectáreas de mediana productividad (1.13%).<sup>4</sup> (véase anexo estadístico y metodológico, tabla 6 y plano D-2).

De las características del medio físico natural analizadas, se concluye (por clima, tipo de suelo y pendientes) que el municipio de El Oro, en su mayor parte, no es apto para la agricultura; sin embargo, es el uso predominante, causando daños como erosión del suelo y bajos rendimientos, además de bajos ingresos a los ocupados en la actividad; desaprovechando totalmente el potencial para el que es apto: el uso forestal (con los debidos cuidados).

El suelo con uso forestal ocupa una superficie de 4,640.82 hectáreas, lo que significa el 33.66% del total municipal. Las especies que destacan son pino, ocote, encino, fresno, aile, eucalipto, sauce llorón y roble.

La zona boscosa más extensa se localiza al noreste, sureste, centro-sur y gran parte del suroeste, ésta última clasificada como apta para la explotación maderera. La zona suroeste, a la altura de las localidades de La Cima y Santa Cruz del Tejocote, está clasificada como de uso forestal para consumo doméstico.

En el área urbana destacan especies como el trueno, la jacaranda, la casuarina y árboles frutales como manzano, durazno, ciruelo, pera y capulín, es importante mencionar que estas especies son sumamente compatibles con el desarrollo urbano.

El uso urbano ocupa una superficie de 310.87 hectáreas lo que representa el 2.25% del territorio municipal y en general es disperso.

El suelo con uso industrial ocupa una superficie de 107.38 hectáreas, lo que significa el 0.78% del territorio municipal, este se localiza en el centro de población en el parque industrial que lleva el nombre del municipio, cuyos orígenes datan desde 1973. Cuenta con infraestructura básica, entre la que destaca un pozo profundo para el abastecimiento de agua, una subestación de energía eléctrica y drenaje para la descarga de aguas residuales. A pesar de ello el parque industrial simplemente ha carecido de inversión privada.

En lo que se refiere a cuerpos de agua ocupan una superficie de 205.21 hectáreas lo que representa una superficie de 1.49% con respecto al total municipal. Destacan las presas Brockman y La Victoria. Para el sistema de riego se utiliza el agua de las presas La Vibirilla, Agua Caliente y Guadalupe, en Tultenango. En Tapaxco, la del Salto y el Panteón. En Santa Rosa, las de La Peña de Cristal, El Guarda y Presa Nueva y en Agua Escondida, la de El Mortero.

De acuerdo con las características de topografía y tipo de suelo, las potencialidades de uso en el municipio apuntan hacia el forestal, principalmente árboles como el pino, ocote, y encino; además de los árboles frutales (como durazno, manzana, peras, ciruelo y capulín).

Para el área de crecimiento urbano se recomienda la parte sur y sureste del centro de población, ya que por el tipo de suelo y condiciones topográficas es aceptable.

Además, se tiene la posibilidad de aprovechar las rocas ígneas para material de construcción en acabados y mampostería. Asimismo con las rocas sedimentarias clásticas cuya localización es en la parte norte, este y noreste del municipio, con posibilidades de aprovechar el material para relleno y arena.

## HIDROLOGIA

El municipio forma parte de la Región Hidrológica 12, de la Cuenca del Río Lerma, cuenta con un sistema hidrológico conformado por 36 manantiales, 7 pozos profundos, 54 corrientes intermitentes, 18 presas, 14 bordos y 5 acueductos.<sup>1</sup>

El Río de El Oro, mejor conocido como San Juan, es el que destaca y corre entre los Cerros Somera y San Nicolás, de los cuales se abastece mediante sus escurrimientos, así como los Ríos Chihuahua y Tiro Norte.

También son importantes la presa Brockman y La Victoria, que abastecen de agua potable a Tlalpujahuá y a El Oro respectivamente, resaltando el potencial turístico que juega la primera para el municipio de El Oro, como consecuencia de los atractivos naturales que la rodean.

De acuerdo con el Programa de Ordenamiento Ecológico del Territorio del Estado de México (1999), la capacidad de las presas El Guarda, El Mortero, El Salto, La Victoria, León Guzmán y Cuendo, que se utilizan para los sistemas de riego y doméstico, es de 4,050,000 metros cúbicos.

La disponibilidad del recurso agua, para consumo, en el municipio está determinada por una oferta de 76 litros por segundo (l.p.s.) de caudales propios, mientras que la demanda es de 58 l.p.s. Significando un superávit de 18 l.p.s., y representa una dotación real suministrada de 198 litros por habitantes al día.

Sumado a lo anterior, y tomando como base el Programa de Ordenamiento Territorial del Estado de México de 1999, la Secretaría de Agricultura y Recursos Hidráulicos registró tres tipos de vedas para la explotación de los acuíferos, estableciendo para El Oro la veda intermedia, que recomienda no incrementar la explotación para fines agrícolas, reservándose para satisfacer demandas futuras de agua potable en los centros de población, con decreto presidencial del 5 de julio de 1978.

## POBLACIÓN

## SALUD

EQUIPAMIENTO DEL SECTOR SALUD

INSTITUCION	CENTRO DE SALUD	LABORATORIO	TOTAL
IMSS	1	0	1
ISEM	1	0	1
ISSEMYM	1	0	1
PRIVADO	1	1	2
<b>TOTAL GENERAL</b>	<b>4</b>	<b>1</b>	<b>5</b>

Fuente: Protección Civil Municipal, 2015. Levantamiento en campo de la información estadística y cartográfica del sector Salud.

EDUCACIÓN

RESUMEN DE EQUIPAMIENTO EDUCATIVO

TIPO	CATEGORIA	JORNADA	NIVEL	TOTAL
Privada	Centro Educativo	Matutina	Preescolar	0
			Primaria	0
		Total Matutina		0
		<i>Total Centro Educativo</i>		0
	Escuela	Matutina	Preescolar	0
			Primaria	0
		Total Matutina	0	
	<i>Total Escuela</i>		0	
<b>Total Privadas</b>				<b>1</b>
Pública	Centro Educativo	Matutina	Estudios Superiores	
			Preescolar	
			Preparatoria	
			Primaria	
		Total Matutina		
		Matutina-Vespertina	Secundaria	
		Total Matutina-Vespertina		
		<i>Total Centro Educativo</i>		
	Escuela	Matutina	Estudios Superiores	1
			Preescolar	5
			Primaria	4
Secundaria			3	
Total Matutina		13		
	Matutina-Vespertina	Primaria		
	Total Matutina-Vespertina	Secundaria		
	<i>Total Escuela</i>		14	
<b>Total Públicas</b>				<b>13</b>
<b>Total General</b>				<b>13</b>

Fuente: Protección Civil Municipal, 2015. Levantamiento en campo de la información estadística y cartográfica del sector Educativo.



## RELIGION

NUMERO DE TEMPLOS POR TIPO DE RELIGIÓN			
Católica	Cristiana	Evangélica	Total General
35	2	4	41

## AGRICULTURA Y FLORICULTURA

La actividad agrícola en el municipio de El Oro perdió relevancia en los últimos años; de acuerdo con datos del INEGI, para 1990 fue la segunda en importancia en cuanto a población ocupada se refiere, y para el 2000 se ubicó en el último lugar de los tres sectores que integran la economía del municipio, esto como consecuencia de diferentes problemas que han obstaculizado su desarrollo, entre los que sobresalen la escasa comercialización de los cultivos, la ausencia de tecnificación en el campo, la insuficiencia en los apoyos otorgados por los distintos niveles de gobierno, la falta de semilla mejorada y la falta de asistencia técnica.

Además del hecho, como se mencionó en las conclusiones del medio físico natural, el suelo agrícola en un 74.67% (6,363.39 hectáreas) tiene baja productividad; 1.13% (96.30 hectáreas) tiene mediana productividad; y el 24.20% (2,062.33 hectáreas) tienen alta productividad. Aunado a esto, según información proporcionada por la 4ª Regiduría del Ayuntamiento de El Oro, el 50% de la producción de granos se destinó al autoconsumo, 40% se vendió de manera local y el restante 10% se distribuyó en el estado; en tanto que 40% de los frutales se utilizaron para el autoconsumo y 60% se comercializaron en el mercado local; por último, la producción obtenida en los forrajes se utilizó para el autoconsumo.

Para el año 2000, la distribución de hectáreas para cultivo se utilizó en un 71.24% (6,071.09 hectáreas) al maíz, seguido de la avena forrajera con 27.20% (2,317.99 hectáreas), y del trigo y la cebada grano con 0.78% (66.47 hectáreas) para cada cultivo.

Cabe destacar que, del total de la extensión destinada a esta actividad 7,171.28 hectáreas fueron de temporal y sólo 1,350.74 hectáreas contaron con riego, destacando el maíz como el único cultivo que contó con este sistema, razón por la cual, es indispensable

realizar una investigación del sistema productivo, con el propósito de incrementar sus rendimientos.

En lo que respecta a la situación de los cultivos perennes, éstos abarcaron una superficie de 526 hectáreas (6.17% con respecto al total), resaltando el nopal tunero y la manzana con 129 hectáreas y 80 hectáreas, respectivamente; aunado a esto, destacan 5 hectáreas de alfalfa (0.06% con respecto al total) y 30 hectáreas de manzana (0.35% con respecto al total) que operaban con sistema de riego.

En conclusión, la difícil comercialización de la producción obtenida, así como la escasez o inexistencia de programas para su apoyo, aunado con el poco rendimiento de las tierras, y el proceso nacional de terciarización de la economía, del cual El Oro no está exento, generan la necesidad de involucrar aquellas áreas que son aptas al desarrollo agrícola en programas de alta productividad; y por otro lado, buscar economías alternativas para aquellos habitantes que utilizan su tierra para el cultivo en áreas sin aptitud agrícola.

## GANADERIA

En el municipio de El Oro no es muy representativa la ganadería, ya que esta actividad se desarrolla en pequeña escala y en la mayoría de los casos, sirve sólo como complemento de la agricultura; además, su producción se emplea básicamente para el autoconsumo.

Según información de la Secretaría de Desarrollo Agropecuario (SEDAGRO), se apreciaron, para 1999, como especies predominantes en el municipio las aves de corral y el ganado ovino, ya que ambas concentraron más del 75% de la producción pecuaria en ese año.

## INDUSTRIA

De acuerdo con datos de FIDEPAR, en el municipio existe un parque industrial localizado al norte de la Cabecera Municipal, emplazado sobre una superficie de 1,073,779.19 m<sup>2</sup>; el cual inició sus operaciones en diciembre de 1973 y cuenta con un pozo profundo, subestación de energía eléctrica y drenaje para la descarga de aguas residuales.

Pese a la infraestructura, esta actividad es de poca importancia en la economía municipal, pues no se ha tenido la demanda esperada y actualmente sólo se encuentran ocupados dos lotes del total del parque.

Por otro lado, es necesario observar las repercusiones del eje Golfo - Pacífico, en el eje industrial Jilotepec-Atlacomulco-Toluca, y por tanto en el municipio, tanto en la actividad industrial, como la de servicios y en la estructura intra e Interurbana

## VIVIENDA

## TURISMO

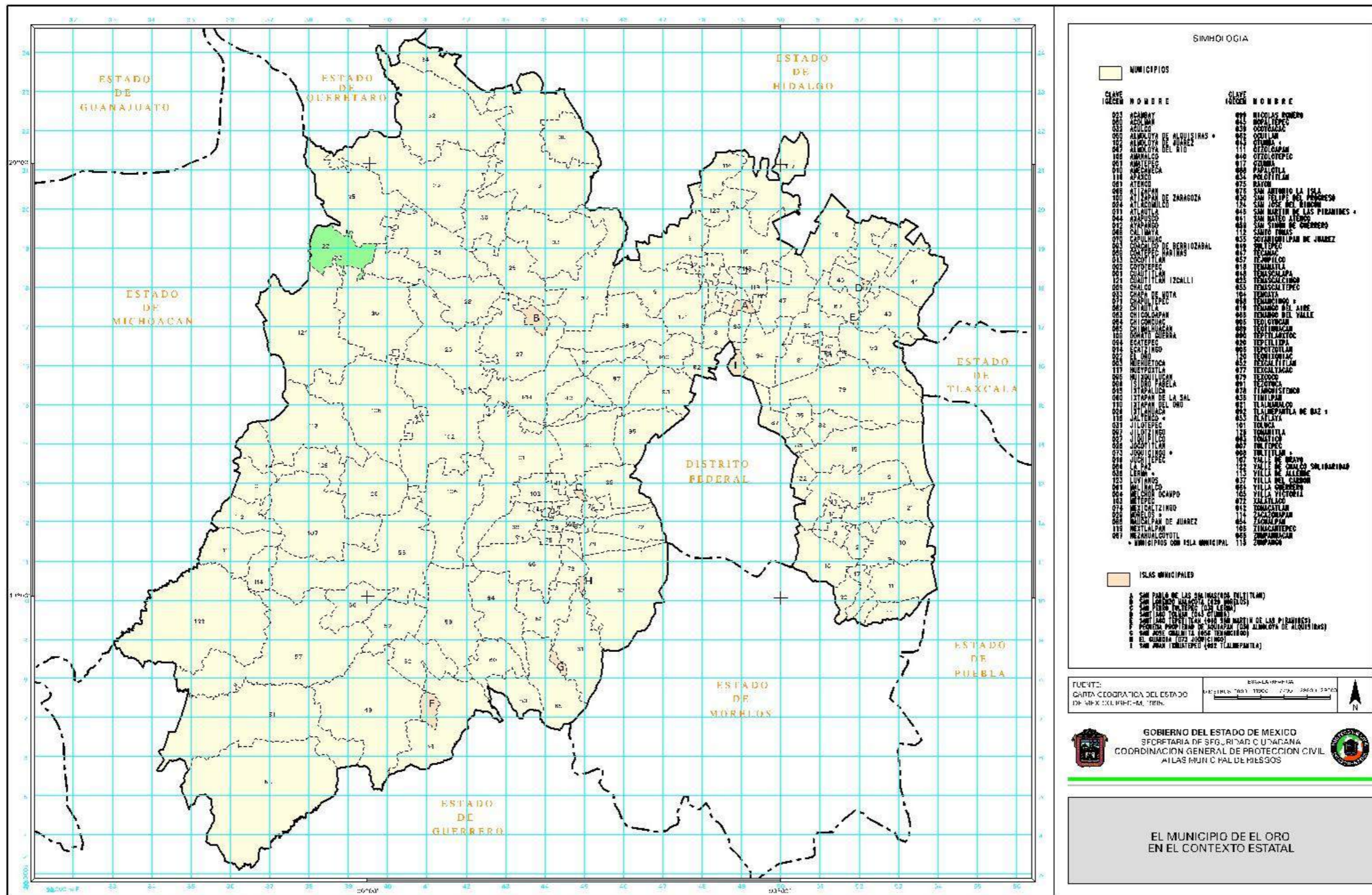
# SECCIÓN II

## MAPAS GENERALES



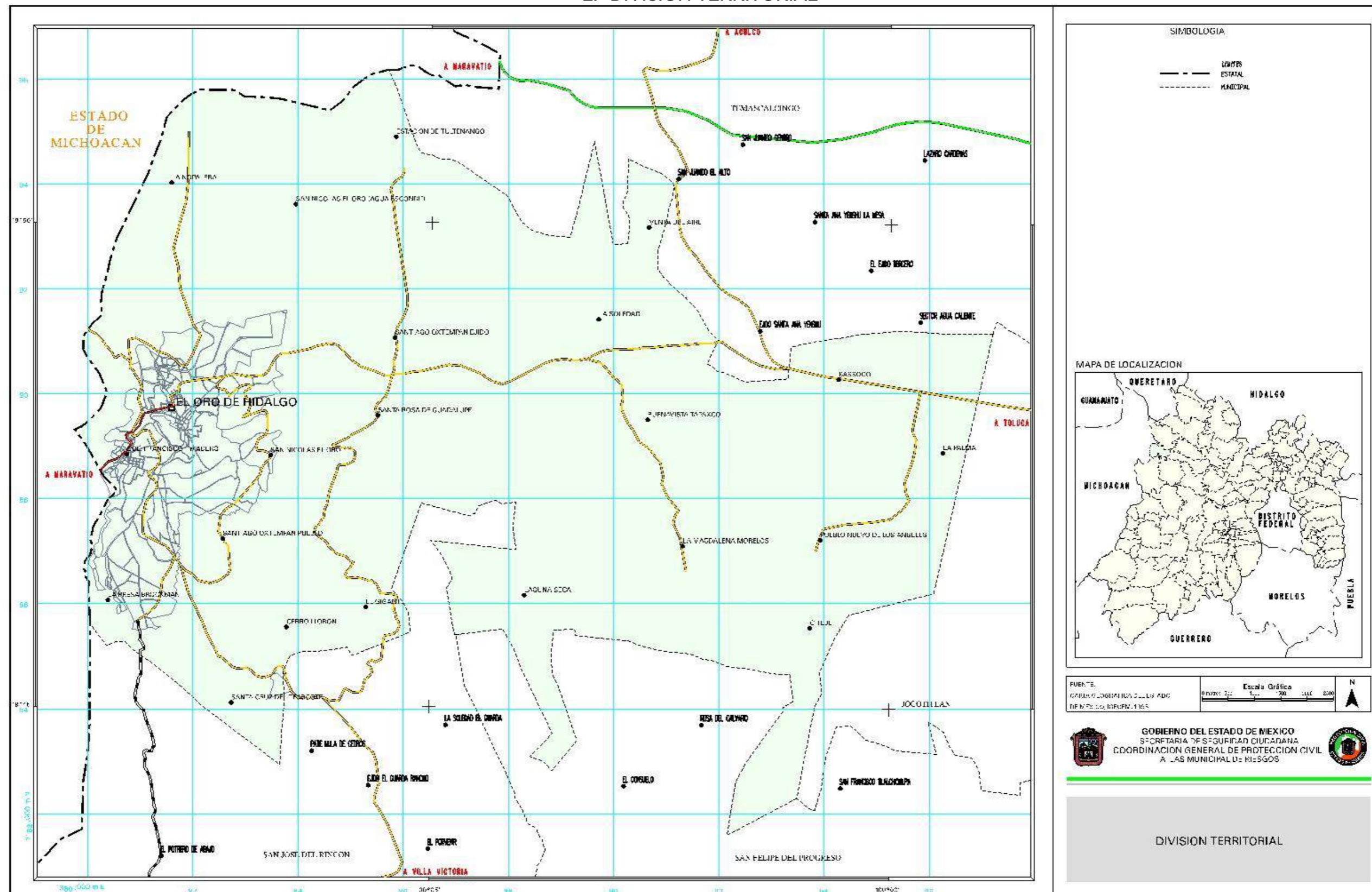
## II.- MAPAS GENERALES

### 1.- EL MUNICIPIO EN EL CONTEXTO ESTATAL





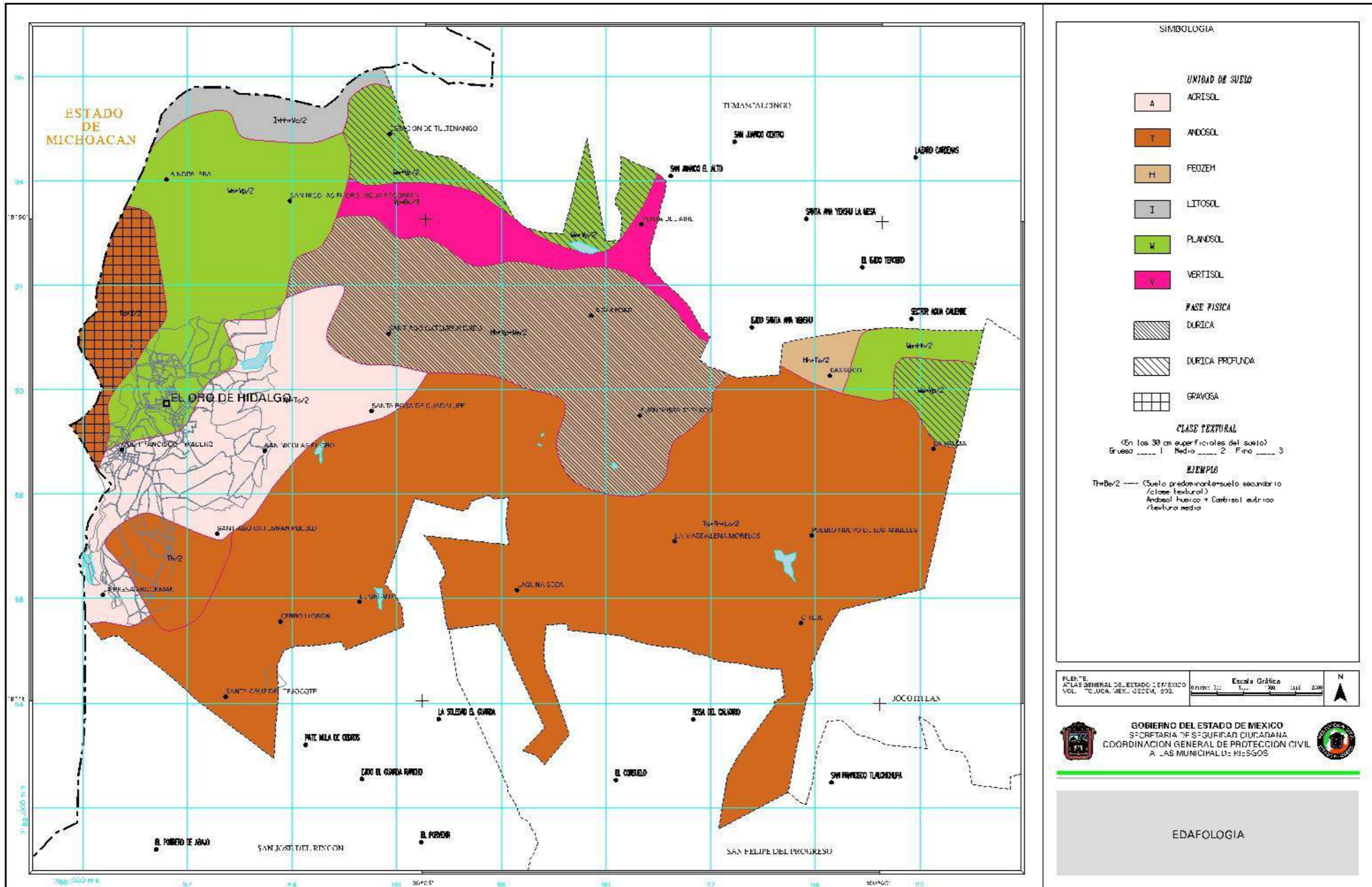
## 2.- DIVISIÓN TERRITORIAL





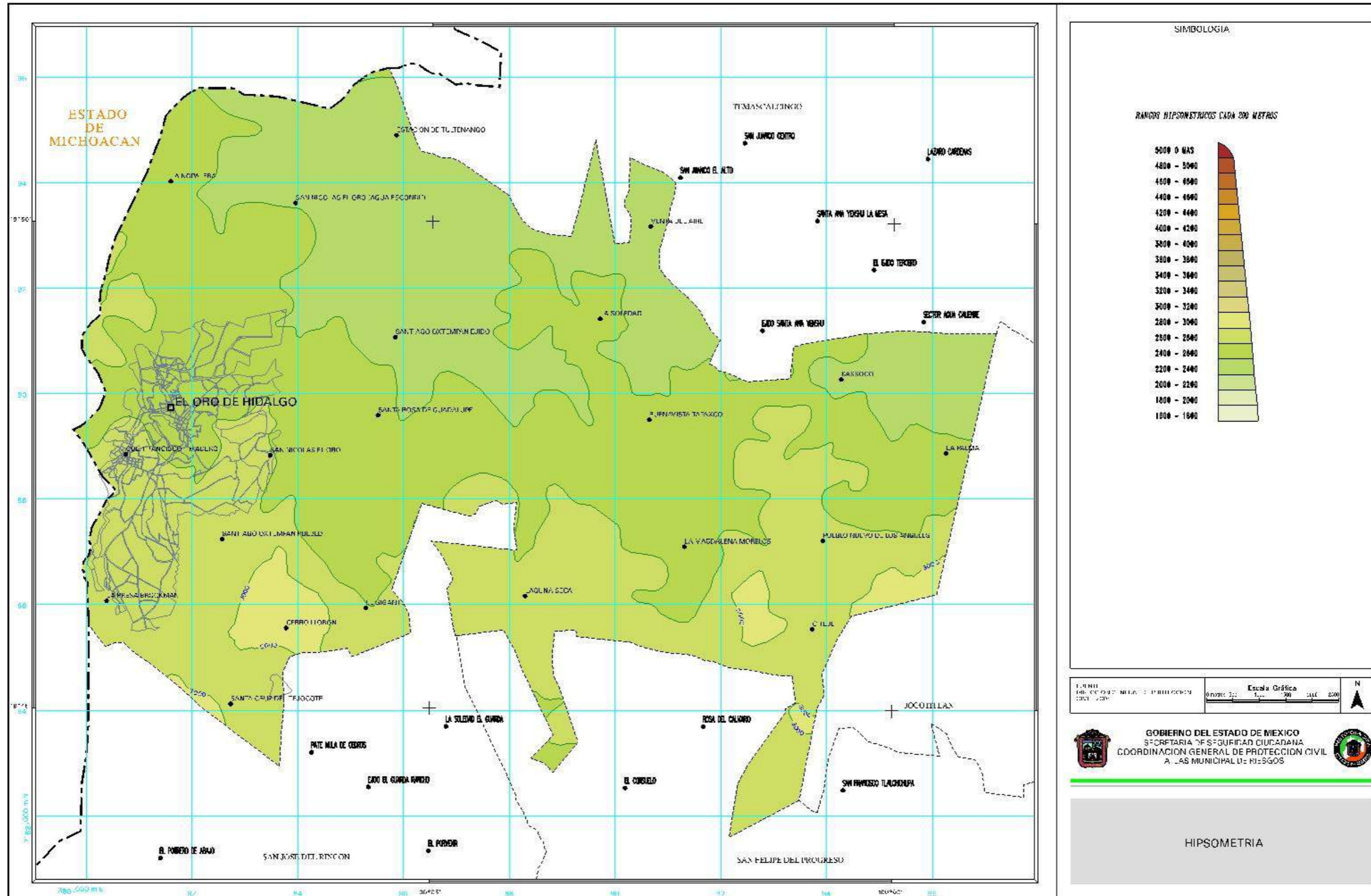


5.- EDAFOLOGIA





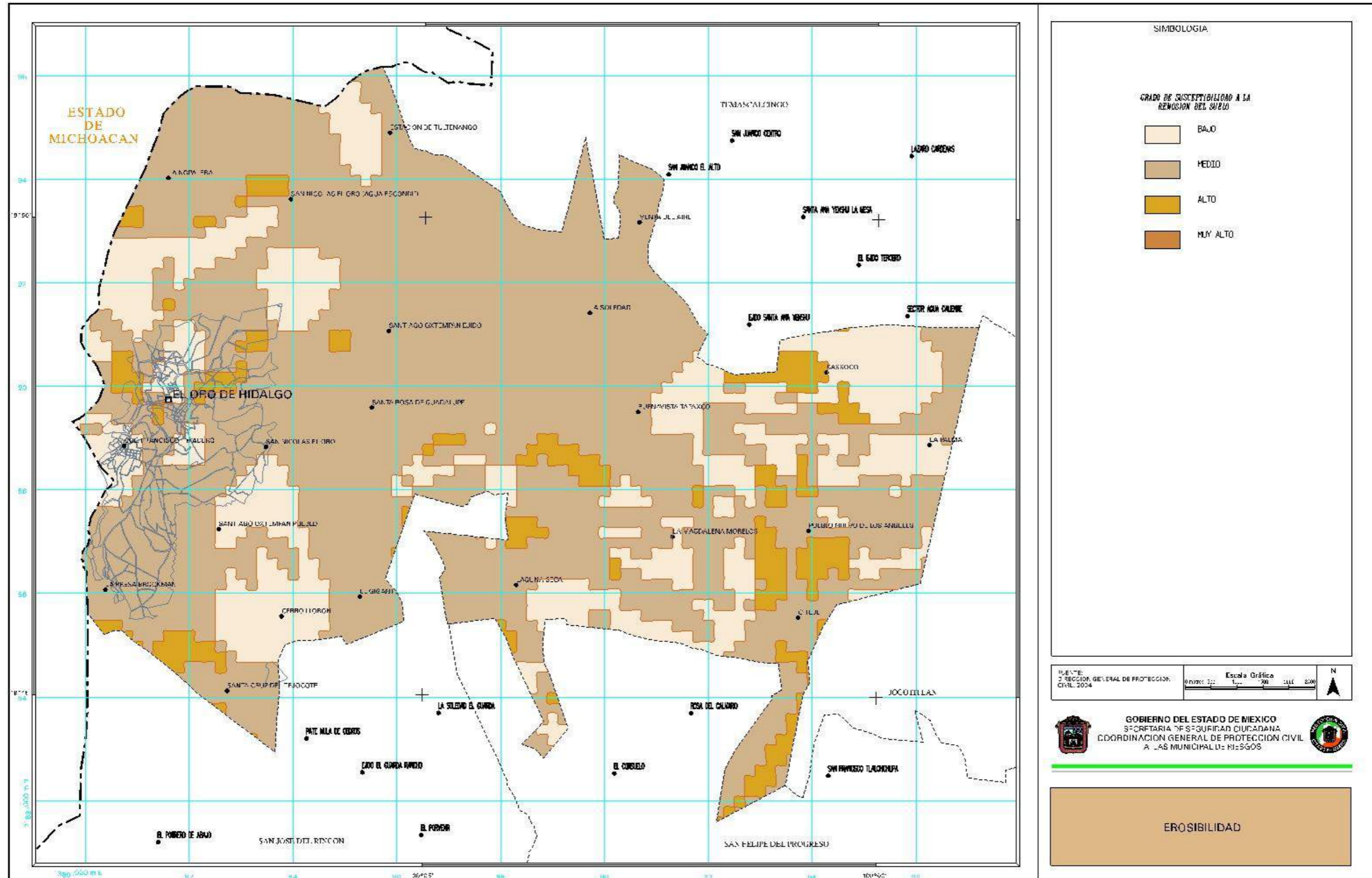
### 6.- HIPSOMETRIA







### 9.- EROSIBILIDAD











# SECCIÓN III

## NOMENCLÁTOR DE LOCALIDADES

### III.- NOMENCLATOR DE LOCALIDADES

MUNICIPIO	LOCALIDAD				COORDENADAS				METROS SOBRE EL NIVEL MEDIO DEL MAR	CLAVE ORTOFOTO ESCALA 1:10,000		
	CLAVE		NUMERO	NOMBRE	CATEGORIA		U.T.M.				GEOGRAFICAS	
	IGECEM	INEGI			POLITICA	ADMINISTRATIVA	UTM (X)	UTM (Y)			LATITUD NORTE	LONGITUD OESTE
EL ORO	022	064	14	EL ORO DE HIDALGO	CIUDAD	CABECERA MUNICIPAL	381600	2189745	19°48'04"	100°07'49"	2740	604
EL ORO	022	064	15	ENDOTEJIARE		DELEGACION	392265	2187850	19°47'05"	100°01'43"	2740	602
EL ORO	022	064	16	ESTACION TULTENANGO	RANCHERIA	DELEGACION	385870	2194900	19°50'53"	100°05'24"	2530	607
EL ORO	022	064	17	FRANCISCO I. MADERO		COLONIA	380750	2188855	19°47'35"	100°08'18"	2870	604
EL ORO	022	064	18	LA CONCEPCION I		SUBDELEGACION	390220	2188070	19°47'12"	100°02'53"	2640	603
EL ORO	022	064	19	LA CONCEPCION II		DELEGACION	388690	2188890	19°47'38"	100°03'46"	2650	603
EL ORO	022	064	20	LA ESTRELLITA		BARRIO	382027	2191355	19°48'57"	100°07'35"	2893	2335
EL ORO	022	064	21	LA JORDANA		DELEGACION	395760	2189050	19°47'44"	099°59'43"	2620	602
EL ORO	022	064	22	LA MAGDALENA MORELOS		DELEGACION	391315	2187100	19°46'40"	100°02'15"	2690	603
EL ORO	022	064	23	LA MESA	RANCHERIA	DELEGACION	392720	2187115	19°46'41"	100°01'27"	2840	602
EL ORO	022	064	24	LA NOPALERA	RANCHERIA	DELEGACION	381600	2194025	19°50'23"	100°07'50"	2640	607
EL ORO	022	064	25	LA PALMA	RANCHERIA	DELEGACION	396265	2188870	19°47'39"	099°59'25"	2620	602
EL ORO	022	064	26	LA SOLEDAD	RANCHERIA	DELEGACION	389720	2191420	19°49'00"	100°03'11"	2630	608
EL ORO	022	064	27	LAGUNA SECA	RANCHERIA	DELEGACION	388300	2186165	19°46'09"	100°03'58"	2920	603
EL ORO	022	064	28	LAZARO CARDENAS	RANCHERIA	DELEGACION	382850	2183850	19°44'53"	100°07'05"	2980	550
EL ORO	022	064	29	LLANITO CUATRO	RANCHERIA	DELEGACION	383470	2183620	19°44'45"	100°06'44"	2900	550
EL ORO	022	064	30	LOMA DE LA CIMA	RANCHERIA	SUBDELEGACION	382430	2184520	19°45'14"	100°07'20"	2950	604
EL ORO	022	064	31	LOMA DEL CAPULIN 3/							0	550
EL ORO	022	064	32	LOMITA DE SAN NICOLAS TULTENANGO		DELEGACION	387656	2191107	19°48'50"	100°04'22"	2600	608
EL ORO	022	064	33	MONTE ALTO		SUBDELEGACION	381450	2188350	19°37'19"	100°07'55"	2860	604
EL ORO	022	064	34	PEÑITAS		BARRIO	385850	2186900	19°45'33"	100°05'23"	2800	604
EL ORO	022	064	35	PRESA BROCKMAN		DELEGACION	380385	2186075	19°46'04"	100°08'30"	2900	604
EL ORO	022	064	36	PUEBLO NUEVO DE LOS ANGELES	PUEBLO	DELEGACION						
EL ORO	022	064	37	SAN ISIDRO		DELEGACION	388031	2192568	19°49'37"	100°04'09"	2565	608
EL ORO	022	064	38	SAN ISIDRO PUEBLO NUEVO DE LOS ANGELES		BARRIO	393912	2186390	19°46'18"	100°00'46"	2878	2226
EL ORO	022	064	39	SAN JUAN		DELEGACION	381937	2188911	19°47'37"	100°07'37"	2748	2332
EL ORO	022	064	40	SAN JUAN BOSCO	RANCHERIA	SUBDELEGACION	389900	2190250	19°48'22"	100°03'04"	2560	608
EL ORO	022	064	41	SAN NICOLAS EL ORO		DELEGACION	383480	2188830	19°47'35"	100°06'45"	2830	604
EL ORO	022	064	42	SAN NICOLAS TULTENANGO		DELEGACION	387065	2190880	19°48'42"	100°04'42"	2585	608
EL ORO	022	064	43	SANTA CRUZ EL TEJOCOTE		DELEGACION	382730	2184120	19°45'01"	100°07'09"	2980	604
EL ORO	022	064	44	SANTA ROSA DE GUADALUPE		DELEGACION	385520	2189590	19°48'00"	100°05'35"	2640	604
EL ORO	022	064	45	SANTA ROSA DE LIMA		DELEGACION	384430	2187460	19°46'50"	100°06'12"	2790	604
EL ORO	022	064	46	SANTIAGO OXTEMPAN	PUEBLO	DELEGACION	382570	2187245	19°46'43"	100°07'16"	2920	604
EL ORO	022	064	47	SANTIAGO OXTEMPAN 2/		EJIDO	385845	2191075	19°48'48"	100°05'24"	2590	607
EL ORO	022	064	48	TAPAXCO	PUEBLO	DELEGACION	391445	2188025	19°47'10"	100°02'11"	2700	603
EL ORO	022	064	49	VENTA DEL AIRE		DELEGACION	390680	2193170	19°49'57"	100°02'38"	2570	608
EL ORO	022	064	50	YOMEJE		DELEGACION	390345	2187375	19°46'50"	100°02'48"	2780	603

Fuente: IGECEM, 1995. Nomenclátor de Localidades del Estado de México, validado por Protección Civil Municipal, 2015.

# SECCIÓN IV

## SUBSISTEMA PERTURBADOR

#### IV.- DESCRIPCION Y CLASIFICACION DEL SUBSISTEMA PERTURBADOR

*UN DESASTRE ES UN EVENTO CONCENTRADO EN TIEMPO Y ESPACIO, RESULTADO DEL IMPACTO DE UN AGENTE PERTURBADOR SOBRE UN AGENTE O SISTEMA AFECTABLE, CUYOS EFECTOS PUEDEN SER PREVENIDOS, MITIGADOS O EVITADOS POR UN AGENTE REGULADOR.*

##### AGENTES PERTURBADORES

Los agentes perturbadores de origen natural y humano, son fenómenos que pueden alterar el funcionamiento normal de los asentamientos humanos o sistemas afectables y producir en ellos un estado de desastre. Los primeros provienen de la naturaleza, generalmente de cambios en las condiciones ambientales, de los desplazamientos de las grandes placas que conforman el subsuelo o de la actividad volcánica.

Los de origen antrópico o humano son consecuencia de la interacción del hombre con su entorno a través del desarrollo de sus actividades.

Los agentes perturbadores, comúnmente llamados *calamidades*, se pueden clasificar como previsibles y no previsibles.

Los previsibles.- son aquellos que nos permiten tomar acciones de prevención; por ejemplo contaminación, erosión, desertificación, incendios, explosiones, etc.

Los no previsibles.-se presentan súbitamente, tales como: sismos, ciclones, nevadas, etc. Sin embargo es posible estar preparados para reducir y mitigar sus efectos destructivos.

Existen dos conceptos básicos para el estudio de los desastres: sus *mecanismos de generación y producción* y *los mecanismos de encadenamiento con otras calamidades*.

##### MECANISMOS GENERADORES

Son los mecanismos a través de los cuales se producen las calamidades y cuyas etapas son las siguientes.

*Preparación*.- determina el conjunto de condiciones necesarias para la formación de la calamidad.

*Iniciación*.- es la excitación del mecanismo.

*Desarrollo*.- fase de crecimiento o intensidad del fenómeno.

*Traslado*.-consiste en el transporte de los elementos o energía del fenómeno, del lugar de inicio al de impacto.

*Producción de impactos*.- manifestación del fenómeno sobre el sistema afectable.

##### ENCADENAMIENTO

Los mecanismos de encadenamiento son aquellos que como consecuencia de la presencia de una primera calamidad propician otra, llamada *calamidad encadenada*.

Se han definido tres tipos de encadenamiento.

*Corto*.-cuando un primer impacto da lugar directamente a otro (por ejemplo, de un sismo puede seguir un colapso de suelos.)

*Largo*.-es una secuencia lineal de calamidades encadenadas (un sismo provoca ruptura de ductos eléctricos y de combustible; lo cual ocasiona un incendio.)

*Integrado*.-es la agregación de impactos debido a efectos de una calamidad inicial, (interrupción del servicio de agua, afectar la salud de la población, interrumpe procesos productivos, daña sectores habitacionales, etc.)

El Sistema Nacional de Protección Civil elaboró un sistema de clasificación de fenómenos de acuerdo a su origen para simplificar su estudio; éste comprende cinco tipos de fenómenos.

## CLASIFICACION DE FENOMENOS PERTURBADORES

### FENÓMENOS GEOLÓGICOS GEOMORFOLÓGICOS

#### DEFINICION

Son aquellos que están relacionados con la actividad y dinámica interna de la Tierra y de la corteza terrestre, y que tienen que ver con la transformación de la superficie terrestre (incluyendo el fondo marino), dando origen a las fallas (continentales y regionales) y fracturas, a los plegamientos, el vulcanismo, el deslizamiento de tierra, etc.

Aquí podemos señalar a los sismos, que son los que mayor daño han ocasionado a nuestro País. Entre los más representativos están los que se suscitaron en septiembre de 1985, donde miles de personas perdieron la vida.

Es importante mencionar los efectos que ocasiona la actividad volcánica y para el caso tenemos al volcán Popocatepetl, que se mantiene activo y si se intensificara su actividad ocasionaría graves daños a la población y al entorno ecológico.

#### CLASIFICACION

- Sismicidad
- Vulcanismo
- Plegamiento
- Deslizamiento y colapso de suelos
- Deslaves
- Hundimiento regional
- Fallas, fracturas, agrietamientos
- Flujos de lodo

### FENÓMENOS HIDROMETEOROLOGICOS

#### DEFINICION

Es el fenómeno perturbador que se genera por la acción intensa y/o violenta de los agentes atmosféricos.

Los efectos que se han tenido por la presencia de este fenómeno en México son

innumerables, pero los que mayor daño han ocasionado son los huracanes y ciclones en las zonas costeras del Océano Pacífico y Golfo de México (principalmente en Acapulco y Oaxaca, donde cientos de personas perdieron la vida).

En nuestra entidad, durante el verano de 1998, debido al periodo de lluvias en el valle de Toluca el río Lerma sobrepasa su nivel, al grado de desbordarse, ocasionando inundaciones en gran parte de su cause, por tal motivo decenas de familias tuvieron que pasar gran tiempo en refugios y albergues temporales. En el año 2000, aguas negras del canal la compañía inundaron varias colonias del municipio de Chalco, causando grandes pérdidas materiales, por lo cual fue declarada zona de desastre.

#### CLASIFICACION

- Trombas
- Granizadas
- Inundaciones
- Tormentas eléctricas
- Nevadas, heladas
- Vientos fuertes
- Sequías
- Temperaturas extremas

### FENÓMENOS QUÍMICOS

#### DEFINICIÓN

Evento que se genera por la reacción violenta de diferentes sustancias químicas, que pasan a ser muy inestables por su interacción molecular o nuclear. Estos tipos de fenómenos se encuentran íntimamente ligados al desarrollo industrial y tecnológico y al uso de diversas formas de energía y al complejo manejo, utilización y control de éstas. Esta clase incluye los incendios tanto urbanos (domésticos e industriales) como forestales, las explosiones, radiaciones, fugas tóxicas, derrames de sustancias peligrosas, etc.).

Uno de los sucesos más violentos que se han tenido de este tipo en el País es la explosión por fuga de gas L. P. en San Juan Ixhuatepec, municipio de Tlalnepantla, donde cientos de personas resultaron afectadas en su vida y sus bienes.

*CLASIFICACION:*

- Incendios
- Explosiones
- Radiaciones
- Fugas tóxicas, derrames

FENÓMENOS SANITARIOS

*DEFINICION*

Es la calamidad que se origina por la acción patógena de los agentes biológicos que atacan a la población, flora y fauna, causando la alteración de su salud o su muerte.

En los últimos años se han presentado varios brotes de cólera en nuestro país por falta de medidas higiénicas; se presenta este virus atacando principalmente al ser humano.

Cuando se presenta algún otro tipo de fenómeno perturbador y llega a alterar el ecosistema de forma importante, se pueden generar epidemias a consecuencia de la insalubridad de la zona.

*CLASIFICACION*

- Epidemias
- Plagas
- Lluvia ácida
- Contaminación ambiental

FENÓMENOS SOCIO-ORGANIZATIVOS

*DEFINICION*

Este fenómeno se genera directamente por la acción premeditada del hombre (atentados) o involuntaria (accidentes) y por concentraciones y movimientos masivos de población. Aunque en México no se ha manifestado el terrorismo, sí se llegan a tener constantes marchas de protesta en las principales ciudades, ocasionando la parálisis temporal del sistema productivo y las consecuentes pérdidas económicas, así como afectación de la calidad del aire.

Los fenómenos de mayor representatividad son los accidentes aéreos, ferroviarios y carreteros, que día con día suceden, donde muchos seres humanos pierden la vida, ya sea por falta de mantenimiento a las unidades móviles, fallas técnicas o errores humanos.

*CLASIFICACION*

- Concentración masiva de población
- Accidentes carreteros, aéreos y ferroviarios
- Actos de sabotaje y terrorismo
- Interrupción y desperfecto de servicios públicos y sistemas vitales.





GOBIERNO DEL  
ESTADO DE MÉXICO



## ZONAS SUSCEPTIBLES DE INUNDACION

ZONAS SUSCEPTIBLES DE INUNDACION (2 Registros)

Municipio: <b>EL ORO</b> <small>064 Clave Municipio</small>	Número consecutivo (identificador en el plano) <b>01</b> <small>0 Plano / Cuadrante</small>
<b>1.- Datos Generales</b>	<b>2.- Datos específicos</b>
Fecha del Evento: <i>TEMPORADA DE LLUVIAS</i>	Tipo de Inundación: <i>FLUVIAL</i>
Localidad: <i>EL ORO</i> <small>0 Clave Localidad</small>	Nivel máximo (m): <i>30</i>
Sublocalidad: <i>ZONA CENTRO</i> <small>0 Clave Sublocalidad</small>	<b>Impacto</b> Viviendas afectadas: <i>4</i> Muertos: <i>0</i> Heridos: <i>0</i> Desaparecidos: <i>0</i> Damnificados: <i>0</i>
Categoría Administrativa: <i>COLONIA</i>	Superficie Afectada <i>12 Has.</i> <b>Causas</b>
	Azolve en el drenaje <input checked="" type="checkbox"/>
	Red de drenaje insuficiente <input checked="" type="checkbox"/>
	Excesiva cantidad de precipitación en poco tiempo <input checked="" type="checkbox"/>
	Terreno con poca pendiente <input checked="" type="checkbox"/>
	Terreno poco permeable <input checked="" type="checkbox"/>
	Zonas de origen lacustre <input type="checkbox"/>
	Falla en la infraestructura <input type="checkbox"/>
	Zona baja sin drenaje natural <input checked="" type="checkbox"/>
	Otras: <input type="checkbox"/>
	Especifique:
	<b>Infraestructura afectada:</b>
	Carreteras: <input checked="" type="checkbox"/> Red de drenaje: <input type="checkbox"/>
	Puentes: <input type="checkbox"/> Red Telefónica: <input type="checkbox"/>
	Red agua potable: <input type="checkbox"/> Red eléctrica: <input type="checkbox"/>
	Presa: <input type="checkbox"/> Bordo: <input type="checkbox"/>
	Canal: <input type="checkbox"/> Otras: <input type="checkbox"/>
	Especifique: <i>CONCENTRACION DE VARIOS DESAGUES</i>
	Superficie de cultivos <i>0 Has</i> afectados:
	Observaciones: <i>CONCENTRACION DE VARIOS DESAGUES DE AGUA PLUVIAL</i>

Municipio: <b>EL ORO</b> <small>064 Clave Municipio</small>	Número consecutivo (identificador en el plano) <b>02</b> <small>0 Plano / Cuadrante</small>
<b>1.- Datos Generales</b>	<b>2.- Datos específicos</b>
Fecha del Evento: <i>TEMPORADA DE LLUVIAS</i>	Tipo de Inundación: <i>FLUVIAL</i>
Localidad: <i>EL ORO</i> <small>0 Clave Localidad</small>	Nivel máximo (m): <i>40</i>
Sublocalidad: <i>ZONA CENTRO</i> <small>0 Clave Sublocalidad</small>	<b>Impacto</b> Viviendas afectadas: <i>0</i> Muertos: <i>0</i> Heridos: <i>0</i> Desaparecidos: <i>0</i> Damnificados: <i>0</i>
Categoría Administrativa: <i>COLONIA</i>	Superficie Afectada <i>2 Has.</i> <b>Causas</b>
	Azolve en el drenaje <input checked="" type="checkbox"/>
	Red de drenaje insuficiente <input checked="" type="checkbox"/>
	Excesiva cantidad de precipitación en poco tiempo <input checked="" type="checkbox"/>
	Terreno con poca pendiente <input checked="" type="checkbox"/>
	Terreno poco permeable <input checked="" type="checkbox"/>
	Zonas de origen lacustre <input type="checkbox"/>
	Falla en la infraestructura <input type="checkbox"/>
	Zona baja sin drenaje natural <input checked="" type="checkbox"/>
	Otras: <input type="checkbox"/>
	Especifique:
	<b>Infraestructura afectada:</b>
	Carreteras: <input checked="" type="checkbox"/> Red de drenaje: <input type="checkbox"/>
	Puentes: <input type="checkbox"/> Red Telefónica: <input type="checkbox"/>
	Red agua potable: <input type="checkbox"/> Red eléctrica: <input type="checkbox"/>
	Presa: <input type="checkbox"/> Bordo: <input type="checkbox"/>
	Canal: <input type="checkbox"/> Otras: <input type="checkbox"/>
	Especifique: <i>CONCENTRACION DE VARIOS DESAGUES</i>
	Superficie de cultivos <i>0 Has</i> afectados:
	Observaciones: <i>CONCENTRACION DE VARIOS DESAGUES DE AGUA PLUVIAL</i>



GOBIERNO DEL  
ESTADO DE MÉXICO



**ACTIVIDAD COMERCIAL**

ACTIVIDAD COMERCIAL (66 Registros)

Municipio: <b>EL ORO</b> <small>064</small> <small>Clave Municipio</small>	Número consecutivo (identificador en el plano) <b>01</b>	Plano / Cuadrante
<b>1.- Datos Generales</b>		
Fecha de la información: 1/10/2014	<b>2.- Datos específicos</b>	
Localidad: EL ORO DE HIDALGO <small>019</small> <small>Clave Localidad</small>	Tipo: ESTETICA	
Sublocalidad: EL ORO DE HIDALGO <small>Clave Sublocalidad</small>	Nombre: ESTETICA	
Categoría Administrativa: CABECERA MUNICIPAL	Responsable: MARQUEZ LUGANO ROCIO	
	Horario: 09:00 A 18:00 HRS.	
	Establecimientos Internos	
	Tiendas:	
	Restaurantes:	
	Cines: Bancos:	
	Otros:	
	<b>Combustibles</b>	
Dirección: AVE. HIDALGO S/N	Nombre: N/C	
Teléfonos: N/C	Tanques:	
CP: 50600	Capacidad:	
	Total (Lts):	

Municipio: <b>EL ORO</b> <small>064</small> <small>Clave Municipio</small>	Número consecutivo (identificador en el plano) <b>03</b>	Plano / Cuadrante
<b>1.- Datos Generales</b>		
Fecha de la información: 1/10/2014	<b>2.- Datos específicos</b>	
Localidad: EL ORO DE HIDALGO <small>019</small> <small>Clave Localidad</small>	Tipo: ESTETICA	
Sublocalidad: EL ORO DE HIDALGO <small>Clave Sublocalidad</small>	Nombre: ESTETICA UNISEX EL ORO	
Categoría Administrativa: CABECERA MUNICIPAL	Responsable: MARCELA SANDOVAL RUIZ	
	Horario: 09:00 A 17:00 HRS.	
	Establecimientos Internos	
	Tiendas:	
	Restaurantes:	
	Cines: Bancos:	
	Otros:	
	<b>Combustibles</b>	
Dirección: AVE. INDEPENDENCIA S/N	Nombre: N/C	
Teléfonos: N/C	Tanques:	
CP: 50600	Capacidad:	
	Total (Lts):	

Municipio: <b>EL ORO</b> <small>064</small> <small>Clave Municipio</small>	Número consecutivo (identificador en el plano) <b>02</b>	Plano / Cuadrante
<b>1.- Datos Generales</b>		
Fecha de la información: 1/10/2014	<b>2.- Datos específicos</b>	
Localidad: EL ORO DE HIDALGO <small>019</small> <small>Clave Localidad</small>	Tipo: CAFETERIA	
Sublocalidad: EL ORO DE HIDALGO <small>Clave Sublocalidad</small>	Nombre: CAFÉ R&B	
Categoría Administrativa: CABECERA MUNICIPAL	Responsable: RICARDO SUREAZ	
	Horario: 09:00 A 20:00 HRS.	
	Establecimientos Internos	
	Tiendas:	
	Restaurantes:	
	Cines: Bancos:	
	Otros:	
	<b>Combustibles</b>	
Dirección: AVE. INDEPENDENCIA 20	Nombre: GAS LP	
Teléfonos: N/C	Tanques: 1	
CP: 50600	Capacidad: 20	
	Total (Lts): 20	

Municipio: <b>EL ORO</b> <small>064</small> <small>Clave Municipio</small>	Número consecutivo (identificador en el plano) <b>04</b>	Plano / Cuadrante
<b>1.- Datos Generales</b>		
Fecha de la información: 1/10/2014	<b>2.- Datos específicos</b>	
Localidad: EL ORO DE HIDALGO <small>019</small> <small>Clave Localidad</small>	Tipo: ZAPATERIA	
Sublocalidad: EL ORO DE HIDALGO <small>Clave Sublocalidad</small>	Nombre: ZAPATERIA ELY	
Categoría Administrativa: CABECERA MUNICIPAL	Responsable: JOSE LUIS MORALES REYEZ	
	Horario: 09:00 A 19:00 HRS.	
	Establecimientos Internos	
	Tiendas:	
	Restaurantes:	
	Cines: Bancos:	
	Otros:	
	<b>Combustibles</b>	
Dirección: AVE. INDEPENDENCIA S/N	Nombre: N/C	
Teléfonos: 7111250035	Tanques:	
CP: 50600	Capacidad:	
	Total (Lts):	

Municipio: <b>EL ORO</b> <small>064</small> <small>Clave Municipio</small>	Número consecutivo (identificador en el plano) <b>05</b>	Plano / Cuadrante	
<b>1.- Datos Generales</b>		<b>2.- Datos específicos</b>	
Fecha de la información: 1/10/2014	Tipo: VENTA DE COMIDA	Nombre: EL TAPANCO	
Localidad: EL ORO DE HIDALGO <small>019</small> <small>Clave Localidad</small>	Responsable: JESUS SANDOVAL LOPEZ	Horario: 09:00 A 22:00 HRS.	
Sublocalidad: EL ORO DE HIDALGO <small>Clave Sublocalidad</small>	Establecimientos Internos		
Categoría Administrativa: CABECERA MUNICIPAL	Tiendas:	Restaurantes:	
	Cines:	Bancos:	
	Otros:		
	<b>Combustibles</b>		
Dirección: AVE. INDEPENDENCIA 7	Nombre: GAS LP		
	Tanques: 1	1	
Teléfonos: N/C	Capacidad: 20	30	
	CP: 50600		
	Total (Lts): 20	30	

Municipio: <b>EL ORO</b> <small>064</small> <small>Clave Municipio</small>	Número consecutivo (identificador en el plano) <b>07</b>	Plano / Cuadrante	
<b>1.- Datos Generales</b>		<b>2.- Datos específicos</b>	
Fecha de la información: 1/10/2014	Tipo: VENTA Y FABRICACION DE JOYERIA	Nombre: PLATERIA M y M	
Localidad: EL ORO DE HIDALGO <small>019</small> <small>Clave Localidad</small>	Responsable: LETICIA CRUZ	Horario: 09:00 A 18:00 HRS.	
Sublocalidad: EL ORO DE HIDALGO <small>Clave Sublocalidad</small>	Establecimientos Internos		
Categoría Administrativa: CABECERA MUNICIPAL	Tiendas:	Restaurantes:	
	Cines:	Bancos:	
	Otros:		
	<b>Combustibles</b>		
Dirección: AVE. INDEPENDENCIA	Nombre: GAS LP	O2	
	Tanques: 1	1	
Teléfonos: 7121148869	Capacidad: 5	10	
	CP: 50600		
	Total (Lts): 5	10	

Municipio: <b>EL ORO</b> <small>064</small> <small>Clave Municipio</small>	Número consecutivo (identificador en el plano) <b>06</b>	Plano / Cuadrante	
<b>1.- Datos Generales</b>		<b>2.- Datos específicos</b>	
Fecha de la información: 1/10/2014	Tipo: VENTA DE DULCES A AGRANEL	Nombre: NEVERIA MEDRANO	
Localidad: EL ORO DE HIDALGO <small>019</small> <small>Clave Localidad</small>	Responsable: DALIA GONZALEZ HERNANDEZ	Horario: 09:00 A 18:00 HRS.	
Sublocalidad: EL ORO DE HIDALGO <small>Clave Sublocalidad</small>	Establecimientos Internos		
Categoría Administrativa: CABECERA MUNICIPAL	Tiendas:	Restaurantes:	
	Cines:	Bancos:	
	Otros:		
	<b>Combustibles</b>		
Dirección: AVE. INDEPENDENCIA	Nombre: N/C		
	Tanques:		
Teléfonos: N/C	Capacidad:		
	CP: 50600		
	Total (Lts):		

Municipio: <b>EL ORO</b> <small>064</small> <small>Clave Municipio</small>	Número consecutivo (identificador en el plano) <b>08</b>	Plano / Cuadrante	
<b>1.- Datos Generales</b>		<b>2.- Datos específicos</b>	
Fecha de la información: 1/10/2014	Tipo: VENTA DE MUEBLES	Nombre: MUEBLERIA LA TERMINAL	
Localidad: EL ORO DE HIDALGO <small>019</small> <small>Clave Localidad</small>	Responsable: MILTHON EDOARDO DELGADO VAZQUEZ	Horario: 09:00 A 21:00 HRS.	
Sublocalidad: EL ORO DE HIDALGO <small>Clave Sublocalidad</small>	Establecimientos Internos		
Categoría Administrativa: CABECERA MUNICIPAL	Tiendas:	Restaurantes:	
	Cines:	Bancos:	
	Otros:		
	<b>Combustibles</b>		
Dirección: AVE. INDEPENDENCIA	Nombre: N/C		
	Tanques:		
Teléfonos: 7111250627	Capacidad:		
	CP: 50600		
	Total (Lts):		

Municipio: <b>EL ORO</b>	<b>064</b> <small>Clave Municipio</small>	Número consecutivo (identificador en el plano) <b>09</b>	Plano / Cuadrante
<b>1.- Datos Generales</b>		<b>2.- Datos específicos</b>	
Fecha de la información: 1/10/2014		Tipo: RENTA DE SERVICIO DE TV CABLE	
Localidad: EL ORO DE HIDALGO	<b>019</b> <small>Clave Localidad</small>	Nombre: VE TV SKY	
Sublocalidad: EL ORO DE HIDALGO	<small>Clave Sublocalidad</small>	Responsable: MIGUEL GARCIA	
Categoría Administrativa: CABECERA MUNICIPAL		Horario: 09:00 A 17:00 HRS.	
Dirección: AVE. INDEPENDENCIA		Establecimientos Internos	
Teléfonos: N/C	CP: 50600	Tiendas:	
		Restaurantes:	
		Cines:	Bancos:
		Otros:	
		<b>Combustibles</b>	
		Nombre:	N/C
		Tanques:	
		Capacidad:	
		Total (Lts):	

Municipio: <b>EL ORO</b>	<b>064</b> <small>Clave Municipio</small>	Número consecutivo (identificador en el plano) <b>11</b>	Plano / Cuadrante
<b>1.- Datos Generales</b>		<b>2.- Datos específicos</b>	
Fecha de la información: 1/10/2014		Tipo: VENTA DE MUEBLES	
Localidad: EL ORO DE HIDALGO	<b>019</b> <small>Clave Localidad</small>	Nombre: MUEBLERIA INDEPENDENCIA	
Sublocalidad: EL ORO DE HIDALGO	<small>Clave Sublocalidad</small>	Responsable: CARLOS GUTIERREZ	
Categoría Administrativa: CABECERA MUNICIPAL		Horario: 09:00 A 21:00 HRS.	
Dirección: AVE. INDEPENDENCIA		Establecimientos Internos	
Teléfonos: 7111250168	CP: 50600	Tiendas:	
		Restaurantes:	
		Cines:	Bancos:
		Otros:	
		<b>Combustibles</b>	
		Nombre:	N/C
		Tanques:	
		Capacidad:	
		Total (Lts):	

Municipio: <b>EL ORO</b>	<b>064</b> <small>Clave Municipio</small>	Número consecutivo (identificador en el plano) <b>10</b>	Plano / Cuadrante
<b>1.- Datos Generales</b>		<b>2.- Datos específicos</b>	
Fecha de la información: 1/10/2014		Tipo: VENTA DE JOYERIA	
Localidad: EL ORO DE HIDALGO	<b>019</b> <small>Clave Localidad</small>	Nombre: JOYERIA	
Sublocalidad: EL ORO DE HIDALGO	<small>Clave Sublocalidad</small>	Responsable: EDOARDO CRUZ LOPEZ	
Categoría Administrativa: CABECERA MUNICIPAL		Horario: 09:00 A 18:00 HRS.	
Dirección: AVE. INDEPENDENCIA		Establecimientos Internos	
Teléfonos: 4471050010	CP: 50600	Tiendas:	
		Restaurantes:	
		Cines:	Bancos:
		Otros:	
		<b>Combustibles</b>	
		Nombre:	N/C
		Tanques:	
		Capacidad:	
		Total (Lts):	

Municipio: <b>EL ORO</b>	<b>064</b> <small>Clave Municipio</small>	Número consecutivo (identificador en el plano) <b>12</b>	Plano / Cuadrante
<b>1.- Datos Generales</b>		<b>2.- Datos específicos</b>	
Fecha de la información: 1/10/2014		Tipo: VENTA DE REVISTAS	
Localidad: EL ORO DE HIDALGO	<b>019</b> <small>Clave Localidad</small>	Nombre: PERIODICOS, LIBROS Y REVISTAS EL ORO	
Sublocalidad: EL ORO DE HIDALGO	<small>Clave Sublocalidad</small>	Responsable: ANGELICA PERDOMO MONTOYA	
Categoría Administrativa: CABECERA MUNICIPAL		Horario: 09:00 A 21:00 HRS.	
Dirección: AVE. INDEPENDENCIA		Establecimientos Internos	
Teléfonos: 7121262786	CP: 50600	Tiendas:	
		Restaurantes:	
		Cines:	Bancos:
		Otros:	
		<b>Combustibles</b>	
		Nombre:	N/C
		Tanques:	
		Capacidad:	
		Total (Lts):	

Municipio: <b>EL ORO</b>	<b>064</b> <small>Clave Municipio</small>	Número consecutivo (identificador en el plano) <b>13</b>	Plano / Cuadrante
<b>1.- Datos Generales</b>		<b>2.- Datos específicos</b>	
Fecha de la información: 1/10/2014		Tipo: VENTA DE ROPA	
Localidad: EL ORO DE HIDALGO	<b>019</b> <small>Clave Localidad</small>	Nombre: VENTA DE NOVEDADES	
Sublocalidad: EL ORO DE HIDALGO	<small>Clave Sublocalidad</small>	Responsable: DALIA GONZALEZ HERNANDEZ	
Categoría Administrativa: CABECERA MUNICIPAL		Horario: 09:00 A 20:00 HRS.	
Dirección: AVE. INDEPENDENCIA		Establecimientos Internos	
Teléfonos: N/C	CP: 50600	Tiendas:	
		Restaurantes:	
		Cines:	Bancos:
		Otros:	
		<b>Combustibles</b>	
		Nombre:	N/C
		Tanques:	
		Capacidad:	
		Total (Lts):	

Municipio: <b>EL ORO</b>	<b>064</b> <small>Clave Municipio</small>	Número consecutivo (identificador en el plano) <b>15</b>	Plano / Cuadrante
<b>1.- Datos Generales</b>		<b>2.- Datos específicos</b>	
Fecha de la información: 1/10/2014		Tipo: TIENDA MISCELANEA	
Localidad: EL ORO DE HIDALGO	<b>019</b> <small>Clave Localidad</small>	Nombre: LA PALOMA	
Sublocalidad: EL ORO DE HIDALGO	<small>Clave Sublocalidad</small>	Responsable: LIDIA ESPINOZA SANCHEZ	
Categoría Administrativa: CABECERA MUNICIPAL		Horario: 08:00 A 21:00 HRS.	
Dirección: AVE. INDEPENDENCIA		Establecimientos Internos	
Teléfonos: N/C	CP: 50600	Tiendas:	
		Restaurantes:	
		Cines:	Bancos:
		Otros:	
		<b>Combustibles</b>	
		Nombre:	N/C
		Tanques:	
		Capacidad:	
		Total (Lts):	

Municipio: <b>EL ORO</b>	<b>064</b> <small>Clave Municipio</small>	Número consecutivo (identificador en el plano) <b>14</b>	Plano / Cuadrante
<b>1.- Datos Generales</b>		<b>2.- Datos específicos</b>	
Fecha de la información: 1/10/2014		Tipo: VENTA DE ABARROTES	
Localidad: EL ORO DE HIDALGO	<b>019</b> <small>Clave Localidad</small>	Nombre: TIENDA DEPARTAMENTAL 3 B	
Sublocalidad: EL ORO DE HIDALGO	<small>Clave Sublocalidad</small>	Responsable: HECTOR GONZALEZ FLORES	
Categoría Administrativa: CABECERA MUNICIPAL		Horario: 09:00 A 22:00 HRS.	
Dirección: AVE. INDEPENDENCIA		Establecimientos Internos	
Teléfonos: 7222644164	CP: 50600	Tiendas:	
		Restaurantes:	
		Cines:	Bancos:
		Otros:	
		<b>Combustibles</b>	
		Nombre:	N/C
		Tanques:	
		Capacidad:	
		Total (Lts):	

Municipio: <b>EL ORO</b>	<b>064</b> <small>Clave Municipio</small>	Número consecutivo (identificador en el plano) <b>16</b>	Plano / Cuadrante
<b>1.- Datos Generales</b>		<b>2.- Datos específicos</b>	
Fecha de la información: 1/10/2014		Tipo: RENOVADORA DE CALZADO	
Localidad: EL ORO DE HIDALGO	<b>019</b> <small>Clave Localidad</small>	Nombre: EL TIO	
Sublocalidad: EL ORO DE HIDALGO	<small>Clave Sublocalidad</small>	Responsable: JUAN CARLOS RUIZ CRUZ	
Categoría Administrativa: CABECERA MUNICIPAL		Horario: 09:00 A 17:00 HRS.	
Dirección: AVE. INDEPENDENCIA		Establecimientos Internos	
Teléfonos: N/C	CP: 50600	Tiendas:	
		Restaurantes:	
		Cines:	Bancos:
		Otros:	
		<b>Combustibles</b>	
		Nombre:	N/C
		Tanques:	
		Capacidad:	
		Total (Lts):	



Municipio: <b>EL ORO</b>	<b>064</b> <small>Clave Municipio</small>	Número consecutivo (identificador en el plano) <b>17</b>	Plano / Cuadrante
<b>1.- Datos Generales</b>		<b>2.- Datos específicos</b>	
Fecha de la información: 1/10/2014		Tipo: VENAT DE ROPA	
Localidad: EL ORO DE HIDALGO	<b>019</b> <small>Clave Localidad</small>	Nombre: NOVEDADES VAZQUEZ	
Sublocalidad: EL ORO DE HIDALGO	<small>Clave Sublocalidad</small>	Responsable: MIGUEL VAZQUEZ	
Categoría Administrativa: CABECERA MUNICIPAL		Horario: 10:00 A 20:00 HRS.	
Dirección: AVE. INDEPENDENCIA		Establecimientos Internos	
Teléfonos: N/C	CP: 50600	Tiendas:	
		Restaurantes:	
		Cines:	Bancos:
		Otros:	
		<b>Combustibles</b>	
		Nombre:	N/C
		Tanques:	
		Capacidad:	
		Total (Lts):	

Municipio: <b>EL ORO</b>	<b>064</b> <small>Clave Municipio</small>	Número consecutivo (identificador en el plano) <b>19</b>	Plano / Cuadrante
<b>1.- Datos Generales</b>		<b>2.- Datos específicos</b>	
Fecha de la información: 1/10/2014		Tipo: VENAT DE PRODUCTOS PARA LA SALUD	
Localidad: EL ORO DE HIDALGO	<b>019</b> <small>Clave Localidad</small>	Nombre: CLUB DE NUTRICION	
Sublocalidad: EL ORO DE HIDALGO	<small>Clave Sublocalidad</small>	Responsable: MARIA LUISA RAMIREZ SANCHEZ	
Categoría Administrativa: CABECERA MUNICIPAL		Horario: 10:00 A 17:00 HRS.	
Dirección: AVE. INDEPENDENCIA		Establecimientos Internos	
Teléfonos: 711250686	CP: 50600	Tiendas:	
		Restaurantes:	
		Cines:	Bancos:
		Otros:	
		<b>Combustibles</b>	
		Nombre:	N/C
		Tanques:	
		Capacidad:	
		Total (Lts):	

Municipio: <b>EL ORO</b>	<b>064</b> <small>Clave Municipio</small>	Número consecutivo (identificador en el plano) <b>18</b>	Plano / Cuadrante
<b>1.- Datos Generales</b>		<b>2.- Datos específicos</b>	
Fecha de la información: 1/10/2014		Tipo: VENTA DE COMIDA	
Localidad: EL ORO DE HIDALGO	<b>019</b> <small>Clave Localidad</small>	Nombre: COCINA ECONOMICA BERTITA	
Sublocalidad: EL ORO DE HIDALGO	<small>Clave Sublocalidad</small>	Responsable: ALBERTA GOMEZ MARTINEZ	
Categoría Administrativa: CABECERA MUNICIPAL		Horario: 11:00 A 18:00 HRS.	
Dirección: AVE. INDEPENDENCIA		Establecimientos Internos	
Teléfonos: N/C	CP: 50600	Tiendas:	
		Restaurantes:	
		Cines:	Bancos:
		Otros:	
		<b>Combustibles</b>	
		Nombre:	GAS LP
		Tanques:	1
		Capacidad:	20
		Total (Lts):	20

Municipio: <b>EL ORO</b>	<b>064</b> <small>Clave Municipio</small>	Número consecutivo (identificador en el plano) <b>20</b>	Plano / Cuadrante
<b>1.- Datos Generales</b>		<b>2.- Datos específicos</b>	
Fecha de la información: 1/10/2014		Tipo: VENTA DE CONEJOS	
Localidad: EL ORO DE HIDALGO	<b>019</b> <small>Clave Localidad</small>	Nombre: CUNI LIGHT	
Sublocalidad: EL ORO DE HIDALGO	<small>Clave Sublocalidad</small>	Responsable:	
Categoría Administrativa: CABECERA MUNICIPAL		Horario: 09:00 A 16:00 HRS.	
Dirección: AVE. INDEPENDENCIA		Establecimientos Internos	
Teléfonos: N/C	CP: 50600	Tiendas:	
		Restaurantes:	
		Cines:	Bancos:
		Otros:	
		<b>Combustibles</b>	
		Nombre:	N/C
		Tanques:	
		Capacidad:	
		Total (Lts):	

Municipio: <b>EL ORO</b>	<b>064</b> <small>Clave Municipio</small>	Número consecutivo (identificador en el plano) <b>21</b>	Plano / Cuadrante
<b>1.- Datos Generales</b>		<b>2.- Datos específicos</b>	
Fecha de la información: 1/10/2014		Tipo: VENTA DE ARTICULOS ELECTRONICOS	
Localidad: EL ORO DE HIDALGO	<b>019</b> <small>Clave Localidad</small>	Nombre: ELEKTRA	
Sublocalidad: EL ORO DE HIDALGO	<small>Clave Sublocalidad</small>	Responsable: SILVIA ARAIZA	
Categoría Administrativa: CABECERA MUNICIPAL		Horario: 09:00 A 21:00 HRS.	
Dirección: AVE. INDEPENDENCIA		Establecimientos Internos	
Teléfonos: 1711251759	CP: 50600	Tiendas:	
		Restaurantes:	
		Cines:	Bancos:
		Otros:	
		<b>Combustibles</b>	
		Nombre:	N/C
		Tanques:	
		Capacidad:	
		Total (Lts):	

Municipio: <b>EL ORO</b>	<b>064</b> <small>Clave Municipio</small>	Número consecutivo (identificador en el plano) <b>23</b>	Plano / Cuadrante
<b>1.- Datos Generales</b>		<b>2.- Datos específicos</b>	
Fecha de la información: 1/10/2014		Tipo: BORDADOS DE PLAYERAS	
Localidad: EL ORO DE HIDALGO	<b>019</b> <small>Clave Localidad</small>	Nombre: BORDADOS MAGICOS	
Sublocalidad: EL ORO DE HIDALGO	<small>Clave Sublocalidad</small>	Responsable: JESUS GONZALEZ RAMIREZ	
Categoría Administrativa: CABECERA MUNICIPAL		Horario: 09:00 A 19:00 HRS.	
Dirección: AVE. CONSTITUCION		Establecimientos Internos	
Teléfonos: 17121608543	CP: 50600	Tiendas:	
		Restaurantes:	
		Cines:	Bancos:
		Otros:	
		<b>Combustibles</b>	
		Nombre:	N/C
		Tanques:	
		Capacidad:	
		Total (Lts):	

Municipio: <b>EL ORO</b>	<b>064</b> <small>Clave Municipio</small>	Número consecutivo (identificador en el plano) <b>22</b>	Plano / Cuadrante
<b>1.- Datos Generales</b>		<b>2.- Datos específicos</b>	
Fecha de la información: 1/10/2014		Tipo: ENVIO DE PAQUETERIA Y CORREO	
Localidad: EL ORO DE HIDALGO	<b>019</b> <small>Clave Localidad</small>	Nombre: MEX-POST CORREOS	
Sublocalidad: EL ORO DE HIDALGO	<small>Clave Sublocalidad</small>	Responsable: J. JESUS ESCUTIA MARTINEZ	
Categoría Administrativa: CABECERA MUNICIPAL		Horario: 09:00 A 17:00 HRS.	
Dirección: AVE. DEL FERROCARRIL		Establecimientos Internos	
Teléfonos: 7111250140	CP: 50600	Tiendas:	
		Restaurantes:	
		Cines:	Bancos:
		Otros:	
		<b>Combustibles</b>	
		Nombre:	N/C
		Tanques:	
		Capacidad:	
		Total (Lts):	

Municipio: <b>EL ORO</b>	<b>064</b> <small>Clave Municipio</small>	Número consecutivo (identificador en el plano) <b>24</b>	Plano / Cuadrante
<b>1.- Datos Generales</b>		<b>2.- Datos específicos</b>	
Fecha de la información: 1/10/2014		Tipo: VENTA DE CALZADO	
Localidad: EL ORO DE HIDALGO	<b>019</b> <small>Clave Localidad</small>	Nombre: ZAPATERIA NILES	
Sublocalidad: EL ORO DE HIDALGO	<small>Clave Sublocalidad</small>	Responsable: HECTOR HERNANDEZ CHAVEZ	
Categoría Administrativa: CABECERA MUNICIPAL		Horario: 10:00 A 19:00 HRS.	
Dirección: AVE. CONSTITUCION		Establecimientos Internos	
Teléfonos: N/C	CP: 50600	Tiendas:	
		Restaurantes:	
		Cines:	Bancos:
		Otros:	
		<b>Combustibles</b>	
		Nombre:	N/C
		Tanques:	
		Capacidad:	
		Total (Lts):	

Municipio: <b>EL ORO</b>	064 Clave Municipio	Número consecutivo (identificador en el plano) 25	Plano / Cuadrante
<b>1.- Datos Generales</b>		<b>2.- Datos específicos</b>	
Fecha de la información: 1/10/2014		Tipo: ESTETICA PERSONAL	
Localidad: EL ORO DE HIDALGO	019 Clave Localidad	Nombre: ESTETICA EL Y ELLA	
Sublocalidad: EL ORO DE HIDALGO		Responsable: REMEDIOS ZENTENO	
Categoría Administrativa: CABECERA MUNICIPAL		Horario: 11:00 A 18:00 HRS.	
Dirección: PRIVADA GALEANA		Establecimientos Internos	
Teléfonos: 7111251388	CP: 50600	Tiendas:	
		Restaurantes:	
		Cines:	Bancos:
		Otros:	
		<b>Combustibles</b>	
		Nombre:	N/C
		Tanques:	
		Capacidad:	
		Total (Lts):	

Municipio: <b>EL ORO</b>	064 Clave Municipio	Número consecutivo (identificador en el plano) 27	Plano / Cuadrante
<b>1.- Datos Generales</b>		<b>2.- Datos específicos</b>	
Fecha de la información: 1/10/2014		Tipo: VENTA DE MEDICAMENTOS	
Localidad: EL ORO DE HIDALGO	019 Clave Localidad	Nombre: FARMACIA DEL CENTRO	
Sublocalidad: EL ORO DE HIDALGO		Responsable: JESUS ESQUIVEL LOPEZ	
Categoría Administrativa: CABECERA MUNICIPAL		Horario: 10:00 A 21:00 HRS.	
Dirección: AVE. INDEPENDENCIA		Establecimientos Internos	
Teléfonos: N/C	CP: 50600	Tiendas:	
		Restaurantes:	
		Cines:	Bancos:
		Otros:	
		<b>Combustibles</b>	
		Nombre:	N/C
		Tanques:	
		Capacidad:	
		Total (Lts):	

Municipio: <b>EL ORO</b>	064 Clave Municipio	Número consecutivo (identificador en el plano) 26	Plano / Cuadrante
<b>1.- Datos Generales</b>		<b>2.- Datos específicos</b>	
Fecha de la información: 1/10/2014		Tipo: VENTA DE TORTILLAS	
Localidad: EL ORO DE HIDALGO	019 Clave Localidad	Nombre: TORTILLAS HECHAS A MANO	
Sublocalidad: EL ORO DE HIDALGO		Responsable: ARACELY GONZALEZ GONZALEZ	
Categoría Administrativa: CABECERA MUNICIPAL		Horario: 07:00 A 16:00 HRS.	
Dirección: PRIVADA GALEANA		Establecimientos Internos	
Teléfonos: N/C	CP: 50600	Tiendas:	
		Restaurantes:	
		Cines:	Bancos:
		Otros:	
		<b>Combustibles</b>	
		Nombre:	GAS LP
		Tanques:	1
		Capacidad:	95
		Total (Lts):	95

Municipio: <b>EL ORO</b>	064 Clave Municipio	Número consecutivo (identificador en el plano) 28	Plano / Cuadrante
<b>1.- Datos Generales</b>		<b>2.- Datos específicos</b>	
Fecha de la información: 1/10/2014		Tipo: FOTOGRAFIA PERSONAL	
Localidad: EL ORO DE HIDALGO	019 Clave Localidad	Nombre: FOTO ESTUDIO GAYTAN	
Sublocalidad: EL ORO DE HIDALGO		Responsable: NOE GAYTAN RODRIGUEZ	
Categoría Administrativa: CABECERA MUNICIPAL		Horario: 10:00 A 20:00 HRS.	
Dirección: AVE. INDEPENDENCIA		Establecimientos Internos	
Teléfonos: N/C	CP: 50600	Tiendas:	
		Restaurantes:	
		Cines:	Bancos:
		Otros:	
		<b>Combustibles</b>	
		Nombre:	N/C
		Tanques:	
		Capacidad:	
		Total (Lts):	

Municipio: <b>EL ORO</b>	<b>064</b> Clave Municipio	Número consecutivo (identificador en el plano) <b>29</b>	Plano / Cuadrante
<b>1.- Datos Generales</b>		<b>2.- Datos específicos</b>	
Fecha de la información: 1/10/2014		Tipo: VENTA DE TORTILLAS	
Localidad: EL ORO DE HIDALGO	<b>019</b> Clave Localidad	Nombre: TORTILLERIA LUCERITO	
Sublocalidad: EL ORO DE HIDALGO		Responsable: LEONARDO GARDUÑO SANCHEZ	
Categoría Administrativa: CABECERA MUNICIPAL		Horario: 08:00 A 17:00 HRS.	
Dirección: AVE. INDEPENDENCIA		Establecimientos Internos	
Teléfonos: N/C	CP: 50600	Tiendas:	
		Restaurantes:	Bancos:
		Cines:	
		Otros:	
		<b>Combustibles</b>	
		Nombre: GAS LP	
		Tanques: 1	
		Capacidad: 125	
		Total (Lts): 125	

Municipio: <b>EL ORO</b>	<b>064</b> Clave Municipio	Número consecutivo (identificador en el plano) <b>31</b>	Plano / Cuadrante
<b>1.- Datos Generales</b>		<b>2.- Datos específicos</b>	
Fecha de la información: 1/12/2014		Tipo: ESTETICA PERSONAL	
Localidad: EL ORO DE HIDALGO	<b>019</b> Clave Localidad	Nombre: ESTETICA UNISEX YOSEL	
Sublocalidad: EL ORO DE HIDALGO		Responsable: MARIZOL GARCIA REYEZ	
Categoría Administrativa: CABECERA MUNICIPAL		Horario: 10:00 A 18:00 HRS.	
Dirección: AVE. INDEPENDENCIA		Establecimientos Internos	
Teléfonos: 7111250743	CP: 50600	Tiendas:	
		Restaurantes:	Bancos:
		Cines:	
		Otros:	
		<b>Combustibles</b>	
		Nombre: N/C	
		Tanques:	
		Capacidad:	
		Total (Lts):	

Municipio: <b>EL ORO</b>	<b>064</b> Clave Municipio	Número consecutivo (identificador en el plano) <b>30</b>	Plano / Cuadrante
<b>1.- Datos Generales</b>		<b>2.- Datos específicos</b>	
Fecha de la información: 1/10/2014		Tipo: LAVADO DE ROPA	
Localidad: EL ORO DE HIDALGO	<b>019</b> Clave Localidad	Nombre: LAVANDERIA FAM	
Sublocalidad: EL ORO DE HIDALGO		Responsable: GERMAN ALCALA OLVERA	
Categoría Administrativa: CABECERA MUNICIPAL		Horario: 11:00 A 17:00 HRS.	
Dirección: AVE. INDEPENDENCIA		Establecimientos Internos	
Teléfonos: N/C	CP: 50600	Tiendas:	
		Restaurantes:	Bancos:
		Cines:	
		Otros:	
		<b>Combustibles</b>	
		Nombre: N/C	
		Tanques:	
		Capacidad:	
		Total (Lts):	

Municipio: <b>EL ORO</b>	<b>064</b> Clave Municipio	Número consecutivo (identificador en el plano) <b>32</b>	Plano / Cuadrante
<b>1.- Datos Generales</b>		<b>2.- Datos específicos</b>	
Fecha de la información: 1/12/2014		Tipo: VENTA DE TORTILLAS	
Localidad: EL ORO DE HIDALGO	<b>019</b> Clave Localidad	Nombre: TORTILLERIA EL ROSAL	
Sublocalidad: EL ORO DE HIDALGO		Responsable: ANTONIO RODRIGUEZ	
Categoría Administrativa: CABECERA MUNICIPAL		Horario: 08:00 A 18:00 HRS.	
Dirección: AVE. INDEPENDENCIA		Establecimientos Internos	
Teléfonos: N/C	CP: 50600	Tiendas:	
		Restaurantes:	Bancos:
		Cines:	
		Otros:	
		<b>Combustibles</b>	
		Nombre: GAS LP	
		Tanques: 1	
		Capacidad: 150	
		Total (Lts): 150	



Municipio: <b>EL ORO</b>	<b>064</b> <small>Clave Municipio</small>	Número consecutivo (identificador en el plano) <b>33</b>	Plano / Cuadrante
<b>1.- Datos Generales</b>		<b>2.- Datos específicos</b>	
Fecha de la información: 1/12/2014		Tipo: VENTA DE POLLOS ROSTIZADOS	
Localidad: EL ORO DE HIDALGO	<b>019</b> <small>Clave Localidad</small>	Nombre: ROSTICERIA PILGRIMS PRIDE	
Sublocalidad: EL ORO DE HIDALGO	<small>Clave Sublocalidad</small>	Responsable: CLARISSA SANCHEZ GUERRERO	
Categoría Administrativa: CABECERA MUNICIPAL		Horario: 11:00 A 19:00 HRS.	
Dirección: AVE. JUAREZ		Establecimientos Internos	
Teléfonos: N/C	CP: 50600	Tiendas:	
		Restaurantes:	
		Cines:	Bancos:
		Otros:	
		<b>Combustibles</b>	
		Nombre:	MADERA
		Tanques:	
		Capacidad:	
		Total (Lts):	

Municipio: <b>EL ORO</b>	<b>064</b> <small>Clave Municipio</small>	Número consecutivo (identificador en el plano) <b>35</b>	Plano / Cuadrante
<b>1.- Datos Generales</b>		<b>2.- Datos específicos</b>	
Fecha de la información: 1/12/2014		Tipo: VENTA DE LICOR Y MISCELANEA	
Localidad: EL ORO DE HIDALGO	<b>019</b> <small>Clave Localidad</small>	Nombre: LONJA QUINO MERCANTIL	
Sublocalidad: EL ORO DE HIDALGO	<small>Clave Sublocalidad</small>	Responsable: J. FRANCISCO HERNANDEZ BUENO	
Categoría Administrativa: CABECERA MUNICIPAL		Horario: 10:00 A 22:00 HRS.	
Dirección: AVE. JUAREZ		Establecimientos Internos	
Teléfonos: N/C	CP: 50600	Tiendas:	
		Restaurantes:	
		Cines:	Bancos:
		Otros:	
		<b>Combustibles</b>	
		Nombre:	N/C
		Tanques:	
		Capacidad:	
		Total (Lts):	

Municipio: <b>EL ORO</b>	<b>064</b> <small>Clave Municipio</small>	Número consecutivo (identificador en el plano) <b>34</b>	Plano / Cuadrante
<b>1.- Datos Generales</b>		<b>2.- Datos específicos</b>	
Fecha de la información: 1/12/2014		Tipo: VENTA DE POLLOS ROSTIZADOS	
Localidad: EL ORO DE HIDALGO	<b>019</b> <small>Clave Localidad</small>	Nombre: ROSTICERIA ROSTI ROY	
Sublocalidad: EL ORO DE HIDALGO	<small>Clave Sublocalidad</small>	Responsable: ARMANDO LOPEZ	
Categoría Administrativa: CABECERA MUNICIPAL		Horario: 11:00 A 19:00 HRS.	
Dirección: AVE. JUAREZ		Establecimientos Internos	
Teléfonos: N/C	CP: 50600	Tiendas:	
		Restaurantes:	
		Cines:	Bancos:
		Otros:	
		<b>Combustibles</b>	
		Nombre:	MADERA
		Tanques:	
		Capacidad:	
		Total (Lts):	

Municipio: <b>EL ORO</b>	<b>064</b> <small>Clave Municipio</small>	Número consecutivo (identificador en el plano) <b>36</b>	Plano / Cuadrante
<b>1.- Datos Generales</b>		<b>2.- Datos específicos</b>	
Fecha de la información: 1/12/2014		Tipo: VENTA DE TORTILLAS	
Localidad: EL ORO DE HIDALGO	<b>019</b> <small>Clave Localidad</small>	Nombre: TORTILLERIA REAL DE EL ORO	
Sublocalidad: EL ORO DE HIDALGO	<small>Clave Sublocalidad</small>	Responsable: JUANA GONZALEZ	
Categoría Administrativa: CABECERA MUNICIPAL		Horario: 09:00 A 17:00 HRS.	
Dirección: AVE. JUAREZ		Establecimientos Internos	
Teléfonos: N/C	CP: 50600	Tiendas:	
		Restaurantes:	
		Cines:	Bancos:
		Otros:	
		<b>Combustibles</b>	
		Nombre:	GAS LP
		Tanques:	1
		Capacidad:	350
		Total (Lts):	350

Municipio: <b>EL ORO</b>	<b>064</b> Clave Municipio	Número consecutivo (identificador en el plano) <b>37</b>	Plano / Cuadrante
<b>1.- Datos Generales</b>		<b>2.- Datos específicos</b>	
Fecha de la información: 1/12/2014	Localidad: EL ORO DE HIDALGO <b>019</b> Clave Localidad	Tipo: VENTA DE MATERIAL PARA LA CONSTRUCCION Nombre: MATERIALES GONZALEZ Responsable: JOSE GONZALEZ Horario: 10:00 A 19:00 HRS.	Establecimientos Internos
Sublocalidad: EL ORO DE HIDALGO Clave Sublocalidad	Categoría Administrativa: CABECERA MUNICIPAL	Tiendas:	Restaurantes:
Dirección: AVE. JUAREZ	Teléfonos: N/C	Cines:	Bancos:
CP: 50600		Otros:	<b>Combustibles</b>
		Nombre:	N/C
		Tanques:	
		Capacidad:	
		Total (Lts):	

Municipio: <b>EL ORO</b>	<b>064</b> Clave Municipio	Número consecutivo (identificador en el plano) <b>39</b>	Plano / Cuadrante
<b>1.- Datos Generales</b>		<b>2.- Datos específicos</b>	
Fecha de la información: 1/12/2014	Localidad: EL ORO DE HIDALGO <b>019</b> Clave Localidad	Tipo: FABRICACION Y VENTA DE PAN Y PASTELES Nombre: PANADERIA LA CASITA DEL BUEN SABOR Responsable: LEANDRO GONZALEZ Horario: 10:00 A 20:00 HRS.	Establecimientos Internos
Sublocalidad: EL ORO DE HIDALGO Clave Sublocalidad	Categoría Administrativa: CABECERA MUNICIPAL	Tiendas:	Restaurantes:
Dirección: AVE. JUAREZ	Teléfonos: N/C	Cines:	Bancos:
CP: 50600		Otros:	<b>Combustibles</b>
		Nombre:	GAS LP
		Tanques:	1
		Capacidad:	350
		Total (Lts):	350

Municipio: <b>EL ORO</b>	<b>064</b> Clave Municipio	Número consecutivo (identificador en el plano) <b>38</b>	Plano / Cuadrante
<b>1.- Datos Generales</b>		<b>2.- Datos específicos</b>	
Fecha de la información: 1/12/2014	Localidad: EL ORO DE HIDALGO <b>019</b> Clave Localidad	Tipo: VENTA DE CARNES FRIAS Nombre: CARNICERIA COLIN Responsable: JUAN COLIN POSADAS Horario: 09:00 A 17:00 HRS.	Establecimientos Internos
Sublocalidad: EL ORO DE HIDALGO Clave Sublocalidad	Categoría Administrativa: CABECERA MUNICIPAL	Tiendas:	Restaurantes:
Dirección: AVE. JUAREZ	Teléfonos: N/C	Cines:	Bancos:
CP: 50600		Otros:	<b>Combustibles</b>
		Nombre:	GAS LP
		Tanques:	1
		Capacidad:	20
		Total (Lts):	20

Municipio: <b>EL ORO</b>	<b>064</b> Clave Municipio	Número consecutivo (identificador en el plano) <b>40</b>	Plano / Cuadrante
<b>1.- Datos Generales</b>		<b>2.- Datos específicos</b>	
Fecha de la información: 1/12/2014	Localidad: EL ORO DE HIDALGO <b>019</b> Clave Localidad	Tipo: VENTA DE CARNES FRIAS Nombre: CARNICERIA LA FAMA III Responsable: ALFREDO ARRIAGA FUENTES Horario: 10:00 A 19:00 HRS.	Establecimientos Internos
Sublocalidad: EL ORO DE HIDALGO Clave Sublocalidad	Categoría Administrativa: CABECERA MUNICIPAL	Tiendas:	Restaurantes:
Dirección: AVE. JUAREZ	Teléfonos: N/C	Cines:	Bancos:
CP: 50600		Otros:	<b>Combustibles</b>
		Nombre:	GAS LP
		Tanques:	1
		Capacidad:	20
		Total (Lts):	20

Municipio: <b>EL ORO</b>	064 Clave Municipio	Número consecutivo (identificador en el plano) 41	Plano / Cuadrante
<b>1.- Datos Generales</b>		<b>2.- Datos específicos</b>	
Fecha de la información: 1/12/2014		Tipo: VENTA DE TORTILLAS	
Localidad: EL ORO DE HIDALGO	019 Clave Localidad	Nombre: TORTILLERIA EL CHILAQUIL	
Sublocalidad: EL ORO DE HIDALGO		Responsable: MA. ISABEL HERNANDEZ TELLEZ	
Categoría Administrativa: CABECERA MUNICIPAL		Horario: 11:00 A 16:00 HRS.	
Dirección: AVE. JUAREZ		Establecimientos Internos	
Teléfonos: N/C	CP: 50600	Tiendas:	
		Restaurantes:	
		Cines:	Bancos:
		Otros:	
		<b>Combustibles</b>	
		Nombre:	GAS LP
		Tanques:	1
		Capacidad:	90
		Total (Lts):	90

Municipio: <b>EL ORO</b>	064 Clave Municipio	Número consecutivo (identificador en el plano) 43	Plano / Cuadrante
<b>1.- Datos Generales</b>		<b>2.- Datos específicos</b>	
Fecha de la información: 1/12/2014		Tipo: VENTA DE MISCELANEOS	
Localidad: EL ORO DE HIDALGO	019 Clave Localidad	Nombre: ABARROTOS Y SEMILLAS DON LAZARO	
Sublocalidad: EL ORO DE HIDALGO		Responsable: LAZARO GUERRERO	
Categoría Administrativa: CABECERA MUNICIPAL		Horario: 09:00 A 20:00 HRS.	
Dirección: AVE. JUAREZ		Establecimientos Internos	
Teléfonos: N/C	CP: 50600	Tiendas:	
		Restaurantes:	
		Cines:	Bancos:
		Otros:	
		<b>Combustibles</b>	
		Nombre:	N/C
		Tanques:	
		Capacidad:	
		Total (Lts):	

Municipio: <b>EL ORO</b>	064 Clave Municipio	Número consecutivo (identificador en el plano) 42	Plano / Cuadrante
<b>1.- Datos Generales</b>		<b>2.- Datos específicos</b>	
Fecha de la información: 1/12/2014		Tipo: VENTA DE MISCELANEOS	
Localidad: EL ORO DE HIDALGO	019 Clave Localidad	Nombre: CREMERIA EL GÜERO	
Sublocalidad: EL ORO DE HIDALGO		Responsable: JONATHAN HERNANDEZ	
Categoría Administrativa: CABECERA MUNICIPAL		Horario: 09:00 A 19:00 HRS.	
Dirección: AVE. JUAREZ		Establecimientos Internos	
Teléfonos: N/C	CP: 50600	Tiendas:	
		Restaurantes:	
		Cines:	Bancos:
		Otros:	
		<b>Combustibles</b>	
		Nombre:	N/C
		Tanques:	
		Capacidad:	
		Total (Lts):	

Municipio: <b>EL ORO</b>	064 Clave Municipio	Número consecutivo (identificador en el plano) 44	Plano / Cuadrante
<b>1.- Datos Generales</b>		<b>2.- Datos específicos</b>	
Fecha de la información: 1/12/2014		Tipo: VENTA DE COMIDA RAPIDA	
Localidad: EL ORO DE HIDALGO	019 Clave Localidad	Nombre: CAFETERIA BEST TASTE	
Sublocalidad: EL ORO DE HIDALGO		Responsable: JAZMIN HERNANDEZ GARCIA	
Categoría Administrativa: CABECERA MUNICIPAL		Horario: 10:00 A 17:00 HRS.	
Dirección: CALLE ANGELA PERALTA		Establecimientos Internos	
Teléfonos: N/C	CP: 50600	Tiendas:	
		Restaurantes:	
		Cines:	Bancos:
		Otros:	
		<b>Combustibles</b>	
		Nombre:	GAS LP
		Tanques:	1
		Capacidad:	20
		Total (Lts):	20

Municipio: <b>EL ORO</b>	064 Clave Municipio	Número consecutivo (identificador en el plano) 45	Plano / Cuadrante
<b>1.- Datos Generales</b>		<b>2.- Datos específicos</b>	
Fecha de la información: 1/12/2014		Tipo: VENTA DE PINTURAS	
Localidad: EL ORO DE HIDALGO	019 Clave Localidad	Nombre: PINTURAS ACAURIO	
Sublocalidad: EL ORO DE HIDALGO		Responsable: MARTIN MARMOLEJO RUIZ	
Categoría Administrativa: CABECERA MUNICIPAL		Horario: 10:00 A 19:00 HRS.	
Dirección: AVE. JUAREZ		Establecimientos Internos	
Teléfonos: N/C	CP: 50600	Tiendas:	
		Restaurantes:	
		Cines:	Bancos:
		Otros:	
		<b>Combustibles</b>	
		Nombre:	N/C
		Tanques:	
		Capacidad:	
		Total (Lts):	

Municipio: <b>EL ORO</b>	064 Clave Municipio	Número consecutivo (identificador en el plano) 47	Plano / Cuadrante
<b>1.- Datos Generales</b>		<b>2.- Datos específicos</b>	
Fecha de la información: 1/12/2014		Tipo: VENTA DE ABARROTOS	
Localidad: EL ORO DE HIDALGO	019 Clave Localidad	Nombre: SUPER MEX II	
Sublocalidad: EL ORO DE HIDALGO		Responsable: RAMON CARMONA VELAZQUEZ	
Categoría Administrativa: CABECERA MUNICIPAL		Horario: 09:00 A 21:00 HRS.	
Dirección: AVE. JUAREZ		Establecimientos Internos	
Teléfonos: N/C	CP: 50600	Tiendas:	
		Restaurantes:	
		Cines:	Bancos:
		Otros:	
		<b>Combustibles</b>	
		Nombre:	N/C
		Tanques:	
		Capacidad:	
		Total (Lts):	

Municipio: <b>EL ORO</b>	064 Clave Municipio	Número consecutivo (identificador en el plano) 46	Plano / Cuadrante
<b>1.- Datos Generales</b>		<b>2.- Datos específicos</b>	
Fecha de la información: 1/12/2014		Tipo: VENTA DE COMIDA CORRIDA	
Localidad: EL ORO DE HIDALGO	019 Clave Localidad	Nombre: COCINA ECONOMICA DOÑA CHAO	
Sublocalidad: EL ORO DE HIDALGO		Responsable: MA. ISABEL JACOBO CORONA	
Categoría Administrativa: CABECERA MUNICIPAL		Horario: 11:00 A 18:00 HRS.	
Dirección: AVE. DEL FERROCARRIL		Establecimientos Internos	
Teléfonos: N/C	CP: 50600	Tiendas:	
		Restaurantes:	
		Cines:	Bancos:
		Otros:	
		<b>Combustibles</b>	
		Nombre:	GAS LP
		Tanques:	1
		Capacidad:	30
		Total (Lts):	30

Municipio: <b>EL ORO</b>	064 Clave Municipio	Número consecutivo (identificador en el plano) 48	Plano / Cuadrante
<b>1.- Datos Generales</b>		<b>2.- Datos específicos</b>	
Fecha de la información: 1/12/2014		Tipo: CONSULTAS MEDICAS	
Localidad: EL ORO DE HIDALGO	019 Clave Localidad	Nombre: CONSULTORIO MEDICO FUNDACION BEST	
Sublocalidad: EL ORO DE HIDALGO		Responsable: ULISES RODRIGUEZ CAMPOS	
Categoría Administrativa: CABECERA MUNICIPAL		Horario: 11:00 A 18:00 HRS.	
Dirección: AVE. JUAREZ		Establecimientos Internos	
Teléfonos: N/C	CP: 50600	Tiendas:	
		Restaurantes:	
		Cines:	Bancos:
		Otros:	
		<b>Combustibles</b>	
		Nombre:	N/C
		Tanques:	
		Capacidad:	
		Total (Lts):	



Municipio: <b>EL ORO</b>	<b>064</b> <small>Clave Municipio</small>	Número consecutivo (identificador en el plano) <b>49</b>	Plano / Cuadrante
<b>1.- Datos Generales</b>		<b>2.- Datos específicos</b>	
Fecha de la información: 1/12/2014		Tipo: VENTA DE MEDICAMENTOS	
Localidad: EL ORO DE HIDALGO	<b>019</b> <small>Clave Localidad</small>	Nombre: FARMACIA SIMILARES	
Sublocalidad: EL ORO DE HIDALGO	<small>Clave Sublocalidad</small>	Responsable: ADRIANA RAMOS	
Categoría Administrativa: CABECERA MUNICIPAL		Horario: 08:00 A 21:00 HRS.	
Dirección: AVE. JUAREZ		Establecimientos Internos	
Teléfonos: N/C	CP: 50600	Tiendas:	
		Restaurantes:	
		Cines:	Bancos:
		Otros:	
		<b>Combustibles</b>	
		Nombre:	N/C
		Tanques:	
		Capacidad:	
		Total (Lts):	

Municipio: <b>EL ORO</b>	<b>064</b> <small>Clave Municipio</small>	Número consecutivo (identificador en el plano) <b>51</b>	Plano / Cuadrante
<b>1.- Datos Generales</b>		<b>2.- Datos específicos</b>	
Fecha de la información: 1/13/2014		Tipo: VENTA DE CARNES FRIAS	
Localidad: EL ORO DE HIDALGO	<b>019</b> <small>Clave Localidad</small>	Nombre: CARNICERIA HERMANOS POSADAS	
Sublocalidad: EL ORO DE HIDALGO	<small>Clave Sublocalidad</small>	Responsable: VICTOR MANUEL POSADAS SOTO	
Categoría Administrativa: CABECERA MUNICIPAL		Horario: 08:00 A 21:00 HRS.	
Dirección: AVE. JUAREZ		Establecimientos Internos	
Teléfonos: N/C	CP: 50600	Tiendas:	
		Restaurantes:	
		Cines:	Bancos:
		Otros:	
		<b>Combustibles</b>	
		Nombre:	N/C
		Tanques:	
		Capacidad:	
		Total (Lts):	

Municipio: <b>EL ORO</b>	<b>064</b> <small>Clave Municipio</small>	Número consecutivo (identificador en el plano) <b>50</b>	Plano / Cuadrante
<b>1.- Datos Generales</b>		<b>2.- Datos específicos</b>	
Fecha de la información: 1/13/2014		Tipo: VENTA DE ARTICULOS VARIOS	
Localidad: EL ORO DE HIDALGO	<b>019</b> <small>Clave Localidad</small>	Nombre: ARTICULOS DE TEMPORADA	
Sublocalidad: EL ORO DE HIDALGO	<small>Clave Sublocalidad</small>	Responsable: ANGELA GARCIA MARTINEZ	
Categoría Administrativa: CABECERA MUNICIPAL		Horario: 09:00 A 20:00 HRS.	
Dirección: AVE. JUAREZ		Establecimientos Internos	
Teléfonos: N/C	CP: 50600	Tiendas:	
		Restaurantes:	
		Cines:	Bancos:
		Otros:	
		<b>Combustibles</b>	
		Nombre:	N/C
		Tanques:	
		Capacidad:	
		Total (Lts):	

Municipio: <b>EL ORO</b>	<b>064</b> <small>Clave Municipio</small>	Número consecutivo (identificador en el plano) <b>52</b>	Plano / Cuadrante
<b>1.- Datos Generales</b>		<b>2.- Datos específicos</b>	
Fecha de la información: 1/13/2014		Tipo: VENTA DE TORTILLAS	
Localidad: EL ORO DE HIDALGO	<b>019</b> <small>Clave Localidad</small>	Nombre: TORTILLERIA EL CHILAQUIL	
Sublocalidad: EL ORO DE HIDALGO	<small>Clave Sublocalidad</small>	Responsable: MA. ISABEL HERNANDEZ TELLEZ	
Categoría Administrativa: CABECERA MUNICIPAL		Horario: 09:00 A 22:00 HRS.	
Dirección: AVE. JUAREZ		Establecimientos Internos	
Teléfonos: N/C	CP: 50600	Tiendas:	
		Restaurantes:	
		Cines:	Bancos:
		Otros:	
		<b>Combustibles</b>	
		Nombre:	GAS LP
		Tanques:	1
		Capacidad:	350
		Total (Lts):	350

Municipio: <b>EL ORO</b>	<b>064</b> <small>Clave Municipio</small>	Número consecutivo (identificador en el plano) <b>53</b>	Plano / Cuadrante
<b>1.- Datos Generales</b>		<b>2.- Datos específicos</b>	
Fecha de la información: 1/13/2014		Tipo: VENTA DE POLLOS	
Localidad: EL ORO DE HIDALGO	<b>019</b> <small>Clave Localidad</small>	Nombre: POLLERIA, FRUTAS Y VERDURAS.	
Sublocalidad: EL ORO DE HIDALGO	<small>Clave Sublocalidad</small>	Responsable: MOISES RUIZ MARGARITO	
Categoría Administrativa: CABECERA MUNICIPAL		Horario: 09:00 A 19:00 HRS.	
		Establecimientos Internos	
		Tiendas:	
Dirección: AVE. JUAREZ		Restaurantes:	Bancos:
Teléfonos: N/C	CP: 50600	Otros:	
		<b>Combustibles</b>	
		Nombre:	GAS LP
		Tanques:	1
		Capacidad:	10
		Total (Lts):	10

Municipio: <b>EL ORO</b>	<b>064</b> <small>Clave Municipio</small>	Número consecutivo (identificador en el plano) <b>55</b>	Plano / Cuadrante
<b>1.- Datos Generales</b>		<b>2.- Datos específicos</b>	
Fecha de la información: 1/13/2014		Tipo: VENTA DE COMIDA RAPIDA	
Localidad: EL ORO DE HIDALGO	<b>019</b> <small>Clave Localidad</small>	Nombre: LONCHERIA MIRANDA	
Sublocalidad: EL ORO DE HIDALGO	<small>Clave Sublocalidad</small>	Responsable: ALMA DELIA GONZALEZ HERNANDEZ	
Categoría Administrativa: CABECERA MUNICIPAL		Horario: 09:00 A 19:00 HRS.	
		Establecimientos Internos	
		Tiendas:	
Dirección: CALLE ANGELA PERALTA		Restaurantes:	Bancos:
Teléfonos: N/C	CP: 50600	Otros:	
		<b>Combustibles</b>	
		Nombre:	GAS LP
		Tanques:	1
		Capacidad:	30
		Total (Lts):	30

Municipio: <b>EL ORO</b>	<b>064</b> <small>Clave Municipio</small>	Número consecutivo (identificador en el plano) <b>54</b>	Plano / Cuadrante
<b>1.- Datos Generales</b>		<b>2.- Datos específicos</b>	
Fecha de la información: 1/13/2014		Tipo: VENTA DE ABARROTÉS	
Localidad: EL ORO DE HIDALGO	<b>019</b> <small>Clave Localidad</small>	Nombre: TIENDA LA PASADITA	
Sublocalidad: EL ORO DE HIDALGO	<small>Clave Sublocalidad</small>	Responsable: ROCIO GUZMAN REYEZ	
Categoría Administrativa: CABECERA MUNICIPAL		Horario: 08:00 A 22:00 HRS.	
		Establecimientos Internos	
		Tiendas:	
Dirección: CALLE ANGELA PERALTA		Restaurantes:	Bancos:
Teléfonos: N/C	CP: 50600	Otros:	
		<b>Combustibles</b>	
		Nombre:	N/C
		Tanques:	
		Capacidad:	
		Total (Lts):	

Municipio: <b>EL ORO</b>	<b>064</b> <small>Clave Municipio</small>	Número consecutivo (identificador en el plano) <b>56</b>	Plano / Cuadrante
<b>1.- Datos Generales</b>		<b>2.- Datos específicos</b>	
Fecha de la información: 1/13/2014		Tipo: VENTA DE PASTELES	
Localidad: EL ORO DE HIDALGO	<b>019</b> <small>Clave Localidad</small>	Nombre: PASTELERIA SANVEL	
Sublocalidad: EL ORO DE HIDALGO	<small>Clave Sublocalidad</small>	Responsable: RAQUEL VELAZQUEZ SOLIZ	
Categoría Administrativa: CABECERA MUNICIPAL		Horario: 09:00 A 19:00 HRS.	
		Establecimientos Internos	
		Tiendas:	
Dirección: CALLE ANGELA PERALTA		Restaurantes:	Bancos:
Teléfonos: N/C	CP: 50600	Otros:	
		<b>Combustibles</b>	
		Nombre:	N/C
		Tanques:	
		Capacidad:	
		Total (Lts):	

Municipio: <b>EL ORO</b>	<b>064</b> <small>Clave Municipio</small>	Número consecutivo (identificador en el plano) <b>57</b>	Plano / Cuadrante
<b>1.- Datos Generales</b>		<b>2.- Datos específicos</b>	
Fecha de la información: 1/13/2014		Tipo: VENTA DE ABARROTES	
Localidad: EL ORO DE HIDALGO	<b>019</b> <small>Clave Localidad</small>	Nombre: MISCELANEA GABY	
Sublocalidad: EL ORO DE HIDALGO	<small>Clave Sublocalidad</small>	Responsable: GABRIEL URIBE REYEZ	
Categoría Administrativa: CABECERA MUNICIPAL		Horario: 09:00 A 17:00 HRS.	
Dirección: AVE. JUAREZ		Establecimientos Internos	
Teléfonos: N/C	CP: 50600	Tiendas:	
		Restaurantes:	
		Cines:	Bancos:
		Otros:	
		<b>Combustibles</b>	
		Nombre:	N/C
		Tanques:	
		Capacidad:	
		Total (Lts):	

Municipio: <b>EL ORO</b>	<b>064</b> <small>Clave Municipio</small>	Número consecutivo (identificador en el plano) <b>59</b>	Plano / Cuadrante
<b>1.- Datos Generales</b>		<b>2.- Datos específicos</b>	
Fecha de la información: 1/13/2014		Tipo: VENTA DE PALETAS Y HELADOS	
Localidad: EL ORO DE HIDALGO	<b>019</b> <small>Clave Localidad</small>	Nombre: NEVERIA LA NOCHISTLENSE	
Sublocalidad: EL ORO DE HIDALGO	<small>Clave Sublocalidad</small>	Responsable: OMAR JIMENEZ DURAN	
Categoría Administrativa: CABECERA MUNICIPAL		Horario: 09:00 A 20:00 HRS.	
Dirección: AVE. CONSTITUCION		Establecimientos Internos	
Teléfonos: N/C	CP: 50600	Tiendas:	
		Restaurantes:	
		Cines:	Bancos:
		Otros:	
		<b>Combustibles</b>	
		Nombre:	N/C
		Tanques:	
		Capacidad:	
		Total (Lts):	

Municipio: <b>EL ORO</b>	<b>064</b> <small>Clave Municipio</small>	Número consecutivo (identificador en el plano) <b>58</b>	Plano / Cuadrante
<b>1.- Datos Generales</b>		<b>2.- Datos específicos</b>	
Fecha de la información: 1/13/2014		Tipo: PAPELERIA Y FOTOCOPIADO	
Localidad: EL ORO DE HIDALGO	<b>019</b> <small>Clave Localidad</small>	Nombre: PAPELERIA MARIA ISABEL	
Sublocalidad: EL ORO DE HIDALGO	<small>Clave Sublocalidad</small>	Responsable: MARIA ISABEL HURTADO MONTAÑO	
Categoría Administrativa: CABECERA MUNICIPAL		Horario: 09:00 A 18:00 HRS.	
Dirección: AVE. CONSTITUCION		Establecimientos Internos	
Teléfonos: N/C	CP: 50600	Tiendas:	
		Restaurantes:	
		Cines:	Bancos:
		Otros:	
		<b>Combustibles</b>	
		Nombre:	N/C
		Tanques:	
		Capacidad:	
		Total (Lts):	

Municipio: <b>EL ORO</b>	<b>064</b> <small>Clave Municipio</small>	Número consecutivo (identificador en el plano) <b>60</b>	Plano / Cuadrante
<b>1.- Datos Generales</b>		<b>2.- Datos específicos</b>	
Fecha de la información: 1/13/2014		Tipo: VENTA DE APARATOS ELECTRONICOS	
Localidad: EL ORO DE HIDALGO	<b>019</b> <small>Clave Localidad</small>	Nombre: TODO DE TODO	
Sublocalidad: EL ORO DE HIDALGO	<small>Clave Sublocalidad</small>	Responsable: GERMAN CERRANO VARGAS	
Categoría Administrativa: CABECERA MUNICIPAL		Horario: 08:00 A 22:00 HRS.	
Dirección: AVE. JARDIN MADERO		Establecimientos Internos	
Teléfonos: N/C	CP: 50600	Tiendas:	
		Restaurantes:	
		Cines:	Bancos:
		Otros:	
		<b>Combustibles</b>	
		Nombre:	N/C
		Tanques:	
		Capacidad:	
		Total (Lts):	

Municipio: <b>EL ORO</b>	<b>064</b> Clave Municipio	Número consecutivo (identificador en el plano) <b>61</b>	Plano / Cuadrante
<b>1.- Datos Generales</b>		<b>2.- Datos específicos</b>	
Fecha de la información: 1/13/2014		Tipo: ESTETICA PERSONAL	
Localidad: EL ORO DE HIDALGO	<b>019</b> Clave Localidad	Nombre: ESTETICA UNISEX	
Sublocalidad: EL ORO DE HIDALGO		Responsable: BRENDA ITZEL VILLA MARTINEZ	
Categoría Administrativa: CABECERA MUNICIPAL		Horario: 09:00 A 20:00 HRS.	
Dirección: CALLE ANGELA PERALTA		Establecimientos Internos	
Teléfonos: N/C	CP: 50600	Tiendas:	
		Restaurantes:	Bancos:
		Cines:	
		Otros:	
		<b>Combustibles</b>	
		Nombre:	N/C
		Tanques:	
		Capacidad:	
		Total (Lts):	

Municipio: <b>EL ORO</b>	<b>064</b> Clave Municipio	Número consecutivo (identificador en el plano) <b>63</b>	Plano / Cuadrante
<b>1.- Datos Generales</b>		<b>2.- Datos específicos</b>	
Fecha de la información: 1/13/2014		Tipo: VENTA DE ARTICULOS ESCOLARES	
Localidad: EL ORO DE HIDALGO	<b>019</b> Clave Localidad	Nombre: VENTA DE ARTICULOS ESCOLARES	
Sublocalidad: EL ORO DE HIDALGO		Responsable: ADAN DE JESUS SANCHEZ	
Categoría Administrativa: CABECERA MUNICIPAL		Horario: 08:00 A 21:00 HRS.	
Dirección: AVE. CONSTITUCION		Establecimientos Internos	
Teléfonos: N/C	CP: 50600	Tiendas:	
		Restaurantes:	Bancos:
		Cines:	
		Otros:	
		<b>Combustibles</b>	
		Nombre:	N/C
		Tanques:	
		Capacidad:	
		Total (Lts):	

Municipio: <b>EL ORO</b>	<b>064</b> Clave Municipio	Número consecutivo (identificador en el plano) <b>62</b>	Plano / Cuadrante
<b>1.- Datos Generales</b>		<b>2.- Datos específicos</b>	
Fecha de la información: 1/13/2014		Tipo: VENTA DE CARNES FRIAS	
Localidad: EL ORO DE HIDALGO	<b>019</b> Clave Localidad	Nombre: CARNCIERIA LA BLANCA	
Sublocalidad: EL ORO DE HIDALGO		Responsable: CLAUDIA HERNANDEZ MORALES	
Categoría Administrativa: CABECERA MUNICIPAL		Horario: 10:00 A 19:00 HRS.	
Dirección: AVE. CONSTITUCION		Establecimientos Internos	
Teléfonos: N/C	CP: 50600	Tiendas:	
		Restaurantes:	Bancos:
		Cines:	
		Otros:	
		<b>Combustibles</b>	
		Nombre:	N/C
		Tanques:	
		Capacidad:	
		Total (Lts):	

Municipio: <b>EL ORO</b>	<b>064</b> Clave Municipio	Número consecutivo (identificador en el plano) <b>64</b>	Plano / Cuadrante
<b>1.- Datos Generales</b>		<b>2.- Datos específicos</b>	
Fecha de la información: 1/13/2014		Tipo: LAVADO Y PLANCHADO DE ROPA	
Localidad: EL ORO DE HIDALGO	<b>019</b> Clave Localidad	Nombre: TINTORERIA DEL REY	
Sublocalidad: EL ORO DE HIDALGO		Responsable: MARIA TERESA LOPEZ REYEZ	
Categoría Administrativa: CABECERA MUNICIPAL		Horario: 09:00 A 20:00 HRS.	
Dirección: AVE. CONSTITUCION		Establecimientos Internos	
Teléfonos: N/C	CP: 50600	Tiendas:	
		Restaurantes:	Bancos:
		Cines:	
		Otros:	
		<b>Combustibles</b>	
		Nombre:	N/C
		Tanques:	
		Capacidad:	
		Total (Lts):	



ACTIVIDAD COMERCIAL ADOLFO LOPEZ MATEOS (21 Registros)

Municipio: <b>EL ORO</b>	<b>064</b> Clave Municipio	Número consecutivo (identificador en el plano) <b>65</b>	Plano / Cuadrante
<b>1.- Datos Generales</b>		<b>2.- Datos específicos</b>	
Fecha de la información: 1/13/2014		Tipo: VENTA DE ROPA	
Localidad: EL ORO DE HIDALGO	<b>019</b> Clave Localidad	Nombre: VENTA DE ROPA	
Sublocalidad: EL ORO DE HIDALGO	Clave Sublocalidad	Responsable: LEONEL MARTINEZ PLACIDO	
Categoría Administrativa: CABECERA MUNICIPAL		Horario: 09:00 A 19:00 HRS.	
Dirección: AVE. CONSTITUCION		Establecimientos Internos	
Teléfonos: N/C	CP: 50600	Tiendas:	
		Restaurantes:	
		Cines:	Bancos:
		Otros:	
		<b>Combustibles</b>	
		Nombre:	N/C
		Tanques:	
		Capacidad:	
		Total (Lts):	

Municipio: <b>EL ORO</b>	<b>064</b> Clave Municipio	Número consecutivo (identificador en el plano) <b>01</b>	Plano / Cuadrante
<b>1.- Datos Generales</b>		<b>2.- Datos específicos</b>	
Fecha de la información: 2/10/2013		Tipo: VENTA DE ABARROTES	
Localidad: ADOLFO LOPEZ MATEOS	Clave Localidad	Nombre: MISCELANEA LOS PINOS	
Sublocalidad: ADOLFO LOPEZ MATEOS	Clave Sublocalidad	Responsable: PORFIRIO MARTINEZ MARTINEZ	
Categoría Administrativa: DELEGACION		Horario: 09:00 A 20:00 HRS.	
Dirección: ZONA CENTRO		Establecimientos Internos	
Teléfonos: N/C	CP: 50600	Tiendas:	
		Restaurantes:	
		Cines:	Bancos:
		Otros:	
		<b>Combustibles</b>	
		Nombre:	N/C
		Tanques:	
		Capacidad:	
		Total (Lts):	

Municipio: <b>EL ORO</b>	<b>064</b> Clave Municipio	Número consecutivo (identificador en el plano) <b>66</b>	Plano / Cuadrante
<b>1.- Datos Generales</b>		<b>2.- Datos específicos</b>	
Fecha de la información: 1/13/2014		Tipo: VENTA DE ACCESORIOS DE CELULARES	
Localidad: EL ORO DE HIDALGO	<b>019</b> Clave Localidad	Nombre: VENTA DE ARTICULOS PARA CELULARES	
Sublocalidad: EL ORO DE HIDALGO	Clave Sublocalidad	Responsable: HUGO GARCIA BERNAL	
Categoría Administrativa: CABECERA MUNICIPAL		Horario: 10:00 A 20:00 HRS.	
Dirección: AVE. CONSTITUCION		Establecimientos Internos	
Teléfonos: N/C	CP: 50600	Tiendas:	
		Restaurantes:	
		Cines:	Bancos:
		Otros:	
		<b>Combustibles</b>	
		Nombre:	N/C
		Tanques:	
		Capacidad:	
		Total (Lts):	

Municipio: <b>EL ORO</b>	<b>064</b> Clave Municipio	Número consecutivo (identificador en el plano) <b>02</b>	Plano / Cuadrante
<b>1.- Datos Generales</b>		<b>2.- Datos específicos</b>	
Fecha de la información: 2/10/2013		Tipo: VENTA DE ABARROTES	
Localidad: ADOLFO LOPEZ MATEOS	Clave Localidad	Nombre: MISCELANEA LUPITA	
Sublocalidad: ADOLFO LOPEZ MATEOS	Clave Sublocalidad	Responsable: MARIA DOLORES RAMIREZ TORREZ	
Categoría Administrativa: DELEGACION		Horario: 08:00 A 21:00 HRS.	
Dirección: ZONA CENTRO		Establecimientos Internos	
Teléfonos: N/C	CP: 50600	Tiendas:	
		Restaurantes:	
		Cines:	Bancos:
		Otros:	
		<b>Combustibles</b>	
		Nombre:	N/C
		Tanques:	
		Capacidad:	
		Total (Lts):	

Municipio: <b>EL ORO</b> <small>064</small> <small>Clave Municipio</small>	Número consecutivo (identificador en el plano) <b>03</b>	Plano / Cuadrante
<b>1.- Datos Generales</b>		<b>2.- Datos específicos</b>
Fecha de la información: 2/10/2013	Tipo: VENTA DE TORTILLAS Nombre: TORTILLERIA Responsable: MARCOS CRUZ RAMIREZ Horario: 08:00 A 17:00 HRS. Establecimientos Internos Tiendas: Restaurantes: Cines: Bancos: Otros:	
Localidad: ADOLFO LOPEZ MATEOS <small>Clave Localidad</small>	Establecimientos Internos Tiendas: Restaurantes: Cines: Bancos: Otros:	
Sublocalidad: ADOLFO LOPEZ MATEOS <small>Clave Sublocalidad</small>	Establecimientos Internos Tiendas: Restaurantes: Cines: Bancos: Otros:	
Categoría Administrativa: DELEGACION	Establecimientos Internos Tiendas: Restaurantes: Cines: Bancos: Otros:	
Dirección: ZONA CENTRO	Establecimientos Internos Tiendas: Restaurantes: Cines: Bancos: Otros:	
Teléfonos: N/C	Establecimientos Internos Tiendas: Restaurantes: Cines: Bancos: Otros:	
CP: 50600	Establecimientos Internos Tiendas: Restaurantes: Cines: Bancos: Otros:	
		<b>Combustibles</b>
	Nombre: GAS LP	
	Tanques: 1	
	Capacidad: 20	
	Total (Lts): 20	

Municipio: <b>EL ORO</b> <small>064</small> <small>Clave Municipio</small>	Número consecutivo (identificador en el plano) <b>04</b>	Plano / Cuadrante
<b>1.- Datos Generales</b>		<b>2.- Datos específicos</b>
Fecha de la información: 2/10/2013	Tipo: VENTA DE PALETAS Y HELADOS Nombre: PALETERIA Responsable: JUAN ANTONIO VIDAL REYEZ Horario: 10:00 A 18:00 HRS. Establecimientos Internos Tiendas: Restaurantes: Cines: Bancos: Otros:	
Localidad: ADOLFO LOPEZ MATEOS <small>Clave Localidad</small>	Establecimientos Internos Tiendas: Restaurantes: Cines: Bancos: Otros:	
Sublocalidad: ADOLFO LOPEZ MATEOS <small>Clave Sublocalidad</small>	Establecimientos Internos Tiendas: Restaurantes: Cines: Bancos: Otros:	
Categoría Administrativa: DELEGACION	Establecimientos Internos Tiendas: Restaurantes: Cines: Bancos: Otros:	
Dirección: ZONA CENTRO	Establecimientos Internos Tiendas: Restaurantes: Cines: Bancos: Otros:	
Teléfonos: 7121073122	Establecimientos Internos Tiendas: Restaurantes: Cines: Bancos: Otros:	
CP: 50600	Establecimientos Internos Tiendas: Restaurantes: Cines: Bancos: Otros:	
		<b>Combustibles</b>
	Nombre: N/C	
	Tanques:	
	Capacidad:	
	Total (Lts):	

Municipio: <b>EL ORO</b> <small>064</small> <small>Clave Municipio</small>	Número consecutivo (identificador en el plano) <b>05</b>	Plano / Cuadrante
<b>1.- Datos Generales</b>		<b>2.- Datos específicos</b>
Fecha de la información: 2/10/2013	Tipo: VENTA DE ABARROTOS Nombre: MISCELANEA MORANTES Responsable: RODRIGO MORANTES RAMIREZ Horario: 09:00 A 20:00 HRS. Establecimientos Internos Tiendas: Restaurantes: Cines: Bancos: Otros:	
Localidad: ADOLFO LOPEZ MATEOS <small>Clave Localidad</small>	Establecimientos Internos Tiendas: Restaurantes: Cines: Bancos: Otros:	
Sublocalidad: ADOLFO LOPEZ MATEOS <small>Clave Sublocalidad</small>	Establecimientos Internos Tiendas: Restaurantes: Cines: Bancos: Otros:	
Categoría Administrativa: DELEGACION	Establecimientos Internos Tiendas: Restaurantes: Cines: Bancos: Otros:	
Dirección: ZONA CENTRO	Establecimientos Internos Tiendas: Restaurantes: Cines: Bancos: Otros:	
Teléfonos: N/C	Establecimientos Internos Tiendas: Restaurantes: Cines: Bancos: Otros:	
CP: 50600	Establecimientos Internos Tiendas: Restaurantes: Cines: Bancos: Otros:	
		<b>Combustibles</b>
	Nombre: N/C	
	Tanques:	
	Capacidad:	
	Total (Lts):	

Municipio: <b>EL ORO</b> <small>064</small> <small>Clave Municipio</small>	Número consecutivo (identificador en el plano) <b>06</b>	Plano / Cuadrante
<b>1.- Datos Generales</b>		<b>2.- Datos específicos</b>
Fecha de la información: 2/10/2013	Tipo: REPARACION MECANICA DE AUTOMOVILES Nombre: TALLER MECANICO Responsable: ENOCH LEGORRETA ALBA Horario: 09:00 A 18:00 HRS. Establecimientos Internos Tiendas: Restaurantes: Cines: Bancos: Otros:	
Localidad: ADOLFO LOPEZ MATEOS <small>Clave Localidad</small>	Establecimientos Internos Tiendas: Restaurantes: Cines: Bancos: Otros:	
Sublocalidad: ADOLFO LOPEZ MATEOS <small>Clave Sublocalidad</small>	Establecimientos Internos Tiendas: Restaurantes: Cines: Bancos: Otros:	
Categoría Administrativa: DELEGACION	Establecimientos Internos Tiendas: Restaurantes: Cines: Bancos: Otros:	
Dirección: ZONA CENTRO	Establecimientos Internos Tiendas: Restaurantes: Cines: Bancos: Otros:	
Teléfonos: 7121662341	Establecimientos Internos Tiendas: Restaurantes: Cines: Bancos: Otros:	
CP: 50600	Establecimientos Internos Tiendas: Restaurantes: Cines: Bancos: Otros:	
		<b>Combustibles</b>
	Nombre: N/C	
	Tanques:	
	Capacidad:	
	Total (Lts):	

Municipio: <b>EL ORO</b>	<b>064</b> Clave Municipio	Número consecutivo (identificador en el plano) <b>07</b>	Plano / Cuadrante
<b>1.- Datos Generales</b>		<b>2.- Datos específicos</b>	
Fecha de la información: 2/10/2013		Tipo: VENTA DE ABARROTÉS	
Localidad: ADOLFO LOPEZ MATEOS	Clave Localidad	Nombre: MISCELANEA MONROY	
Sublocalidad: ADOLFO LOPEZ MATEOS	Clave Sublocalidad	Responsable: ABEL MONROY LOPEZ	
Categoría Administrativa: DELEGACION		Horario: 09:00 A 17:00 HRS.	
		Establecimientos Internos	
		Tiendas:	
		Restaurantes:	
		Cines:	Bancos:
		Otros:	
		<b>Combustibles</b>	
Dirección: ZONA CENTRO		Nombre:	N/C
		Tanques:	
Teléfonos: 7121028458	CP: 50600	Capacidad:	
		Total (Lts):	

Municipio: <b>EL ORO</b>	<b>064</b> Clave Municipio	Número consecutivo (identificador en el plano) <b>09</b>	Plano / Cuadrante
<b>1.- Datos Generales</b>		<b>2.- Datos específicos</b>	
Fecha de la información: 2/10/2013		Tipo: VENTA DE ALFARERIA	
Localidad: ADOLFO LOPEZ MATEOS	Clave Localidad	Nombre: FORRAJES	
Sublocalidad: ADOLFO LOPEZ MATEOS	Clave Sublocalidad	Responsable: DAVID CASTRO RAMIREZ	
Categoría Administrativa: DELEGACION		Horario: 09:00 A 18:00 HRS.	
		Establecimientos Internos	
		Tiendas:	
		Restaurantes:	
		Cines:	Bancos:
		Otros:	
		<b>Combustibles</b>	
Dirección: ZONA CENTRO		Nombre:	N/C
		Tanques:	
Teléfonos: N/C	CP: 50600	Capacidad:	
		Total (Lts):	

Municipio: <b>EL ORO</b>	<b>064</b> Clave Municipio	Número consecutivo (identificador en el plano) <b>08</b>	Plano / Cuadrante
<b>1.- Datos Generales</b>		<b>2.- Datos específicos</b>	
Fecha de la información: 2/10/2013		Tipo: VENTA DE MATERIALES PARA LA CONSTRUCCION	
Localidad: ADOLFO LOPEZ MATEOS	Clave Localidad	Nombre: MATERIALES LOPEZ	
Sublocalidad: ADOLFO LOPEZ MATEOS	Clave Sublocalidad	Responsable: J. CONCEPCION LOPEZ GONZALEZ	
Categoría Administrativa: DELEGACION		Horario: 08:00 A 20:00 HRS.	
		Establecimientos Internos	
		Tiendas:	
		Restaurantes:	
		Cines:	Bancos:
		Otros:	
		<b>Combustibles</b>	
Dirección: ZONA CENTRO		Nombre:	N/C
		Tanques:	
Teléfonos: 7121021854	CP: 50600	Capacidad:	
		Total (Lts):	

Municipio: <b>EL ORO</b>	<b>064</b> Clave Municipio	Número consecutivo (identificador en el plano) <b>10</b>	Plano / Cuadrante
<b>1.- Datos Generales</b>		<b>2.- Datos específicos</b>	
Fecha de la información: 2/10/2013		Tipo: VENTA DE ALFARERIA	
Localidad: ADOLFO LOPEZ MATEOS	Clave Localidad	Nombre: ALFARERIA	
Sublocalidad: ADOLFO LOPEZ MATEOS	Clave Sublocalidad	Responsable: DELFINO BARRERA BARRERA	
Categoría Administrativa: DELEGACION		Horario: 09:00 A 20:00 HRS.	
		Establecimientos Internos	
		Tiendas:	
		Restaurantes:	
		Cines:	Bancos:
		Otros:	
		<b>Combustibles</b>	
Dirección: ZONA CENTRO		Nombre:	N/C
		Tanques:	
Teléfonos: N/C	CP: 50600	Capacidad:	
		Total (Lts):	

Municipio: <b>EL ORO</b>	<b>064</b> Clave Municipio	Número consecutivo (identificador en el plano) <b>11</b>	Plano / Cuadrante
<b>1.- Datos Generales</b>		<b>2.- Datos específicos</b>	
Fecha de la información: 2/10/2013		Tipo: MOFLES Y SOLDADURA DE ESCAPES	
Localidad: ADOLFO LOPEZ MATEOS	Clave Localidad	Nombre: MOFLES	
Sublocalidad: ADOLFO LOPEZ MATEOS	Clave Sublocalidad	Responsable: MELITON GONZALEZ SEGUNDO	
Categoría Administrativa: DELEGACION		Horario: 09:00 A 21:00 HRS.	
		Establecimientos Internos	
		Tiendas:	
		Restaurantes:	
		Cines:	Bancos:
		Otros:	
		<b>Combustibles</b>	
Dirección: ZONA CENTRO		Nombre:	OXIGENO ACETILENO
Teléfonos: 7121580840	CP: 50600	Tanques:	1 1
		Capacidad:	25 45
		Total (Lts):	25 45

Municipio: <b>EL ORO</b>	<b>064</b> Clave Municipio	Número consecutivo (identificador en el plano) <b>13</b>	Plano / Cuadrante
<b>1.- Datos Generales</b>		<b>2.- Datos específicos</b>	
Fecha de la información: 2/10/2013		Tipo: COMPOSTURAS MECANICAS Y HOJALATERIA Y PINTURA	
Localidad: ADOLFO LOPEZ MATEOS	Clave Localidad	Nombre: ESTETICA AUTOMOTRIZ	
Sublocalidad: ADOLFO LOPEZ MATEOS	Clave Sublocalidad	Responsable: JOSE CARLOS MORENO LEGORRETA	
Categoría Administrativa: DELEGACION		Horario: 10:00 A 18:00 HRS.	
		Establecimientos Internos	
		Tiendas:	
		Restaurantes:	
		Cines:	Bancos:
		Otros:	
		<b>Combustibles</b>	
Dirección: ZONA CENTRO		Nombre:	GASOLINA
Teléfonos: 7121517148	CP: 50600	Tanques:	1
		Capacidad:	10
		Total (Lts):	10

Municipio: <b>EL ORO</b>	<b>064</b> Clave Municipio	Número consecutivo (identificador en el plano) <b>12</b>	Plano / Cuadrante
<b>1.- Datos Generales</b>		<b>2.- Datos específicos</b>	
Fecha de la información: 2/10/2013		Tipo: VENTA DE CARNES FRIAS	
Localidad: ADOLFO LOPEZ MATEOS	Clave Localidad	Nombre: CARNICERIA REY BAY	
Sublocalidad: ADOLFO LOPEZ MATEOS	Clave Sublocalidad	Responsable: DAVID REYEZ AMBROCIO	
Categoría Administrativa: DELEGACION		Horario: 09:00 A 18:00 HRS.	
		Establecimientos Internos	
		Tiendas:	
		Restaurantes:	
		Cines:	Bancos:
		Otros:	
		<b>Combustibles</b>	
Dirección: ZONA CENTRO		Nombre:	N/C
Teléfonos: 7121956345	CP: 50600	Tanques:	
		Capacidad:	
		Total (Lts):	

Municipio: <b>EL ORO</b>	<b>064</b> Clave Municipio	Número consecutivo (identificador en el plano) <b>14</b>	Plano / Cuadrante
<b>1.- Datos Generales</b>		<b>2.- Datos específicos</b>	
Fecha de la información: 2/10/2013		Tipo: VENTA DE FORRAJES Y ARTICULOS DE TLAPALERIA	
Localidad: ADOLFO LOPEZ MATEOS	Clave Localidad	Nombre: FORRAJERA EL CORRAL	
Sublocalidad: ADOLFO LOPEZ MATEOS	Clave Sublocalidad	Responsable: VALENTE ALBA MORENO	
Categoría Administrativa: DELEGACION		Horario: 09:00 A 17:00 HRS.	
		Establecimientos Internos	
		Tiendas:	
		Restaurantes:	
		Cines:	Bancos:
		Otros:	
		<b>Combustibles</b>	
Dirección: ZONA CENTRO		Nombre:	GAS LP
Teléfonos: 7121075850	CP: 50600	Tanques:	1
		Capacidad:	350
		Total (Lts):	350

Municipio: <b>EL ORO</b>	<b>064</b> Clave Municipio	Número consecutivo (identificador en el plano) <b>15</b>	Plano / Cuadrante
<b>1.- Datos Generales</b>		<b>2.- Datos específicos</b>	
Fecha de la información: 2/10/2013		Tipo: VENTA DE ABARROTES	
Localidad: ADOLFO LOPEZ MATEOS	Clave Localidad	Nombre: MISCELANEA HIPOLITO	
Sublocalidad: ADOLFO LOPEZ MATEOS	Clave Sublocalidad	Responsable: ANDRES HIPOLITO ALVAREZ	
Categoría Administrativa: DELEGACION		Horario: 09:00 A 17:00 HRS.	
Dirección: ZONA CENTRO		Establecimientos Internos	
Teléfonos: 7121028019	CP: 50600	Tiendas:	
		Restaurantes:	
		Cines:	Bancos:
		Otros:	
		<b>Combustibles</b>	
		Nombre:	N/C
		Tanques:	
		Capacidad:	
		Total (Lts):	

Municipio: <b>EL ORO</b>	<b>064</b> Clave Municipio	Número consecutivo (identificador en el plano) <b>17</b>	Plano / Cuadrante
<b>1.- Datos Generales</b>		<b>2.- Datos específicos</b>	
Fecha de la información: 2/10/2013		Tipo: VENTA DE ABARROTES	
Localidad: ADOLFO LOPEZ MATEOS	Clave Localidad	Nombre: MISCELANEA	
Sublocalidad: ADOLFO LOPEZ MATEOS	Clave Sublocalidad	Responsable: OFELIA MARTINEZ MARTINEZ	
Categoría Administrativa: DELEGACION		Horario: 09:00 A 19:00 HRS.	
Dirección: ZONA CENTRO		Establecimientos Internos	
Teléfonos: N/C	CP: 50600	Tiendas:	
		Restaurantes:	
		Cines:	Bancos:
		Otros:	
		<b>Combustibles</b>	
		Nombre:	N/C
		Tanques:	
		Capacidad:	
		Total (Lts):	

Municipio: <b>EL ORO</b>	<b>064</b> Clave Municipio	Número consecutivo (identificador en el plano) <b>16</b>	Plano / Cuadrante
<b>1.- Datos Generales</b>		<b>2.- Datos específicos</b>	
Fecha de la información: 2/10/2013		Tipo: VENTA Y REPARACION DE MOLINOS	
Localidad: ADOLFO LOPEZ MATEOS	Clave Localidad	Nombre: VENTA DE MOLINOS	
Sublocalidad: ADOLFO LOPEZ MATEOS	Clave Sublocalidad	Responsable: RAFAEL FRANCISCO ANGELES	
Categoría Administrativa: DELEGACION		Horario: 10:00 A 18:00 HRS.	
Dirección: ZONA CENTRO		Establecimientos Internos	
Teléfonos: 7221269490	CP: 50600	Tiendas:	
		Restaurantes:	
		Cines:	Bancos:
		Otros:	
		<b>Combustibles</b>	
		Nombre:	N/C
		Tanques:	
		Capacidad:	
		Total (Lts):	

Municipio: <b>EL ORO</b>	<b>064</b> Clave Municipio	Número consecutivo (identificador en el plano) <b>18</b>	Plano / Cuadrante
<b>1.- Datos Generales</b>		<b>2.- Datos específicos</b>	
Fecha de la información: 2/10/2013		Tipo: VENTA DE ABARROTES	
Localidad: ADOLFO LOPEZ MATEOS	Clave Localidad	Nombre: MISCELANEA CRUZ	
Sublocalidad: ADOLFO LOPEZ MATEOS	Clave Sublocalidad	Responsable: MARCOS CRUZ RAMIREZ	
Categoría Administrativa: DELEGACION		Horario: 08:00 A 21:00 HRS.	
Dirección: ZONA CENTRO		Establecimientos Internos	
Teléfonos: 7121540745	CP: 50600	Tiendas:	
		Restaurantes:	
		Cines:	Bancos:
		Otros:	
		<b>Combustibles</b>	
		Nombre:	N/C
		Tanques:	
		Capacidad:	
		Total (Lts):	



Municipio: <b>EL ORO</b>	<b>064</b> Clave Municipio	Número consecutivo (identificador en el plano) <b>19</b>	Plano / Cuadrante
<b>1.- Datos Generales</b>		<b>2.- Datos específicos</b>	
Fecha de la información: 2/10/2013		Tipo: VENTA DE ARTICULOS ESCOLARES	
Localidad: ADOLFO LOPEZ MATEOS	Clave Localidad	Nombre: PAPELERIA LA MODERNA	
Sublocalidad: ADOLFO LOPEZ MATEOS	Clave Sublocalidad	Responsable: JOSEFA CRUZ NARTINEZ	
Categoría Administrativa: DELEGACION		Horario: 09:00 A 19:00 HRS.	
Dirección: ZONA CENTRO		Establecimientos Internos	
Teléfonos: N/C	CP: 50600	Tiendas:	
		Restaurantes:	Bancos:
		Cines:	
		Otros:	
		<b>Combustibles</b>	
		Nombre:	N/C
		Tanques:	
		Capacidad:	
		Total (Lts):	

Municipio: <b>EL ORO</b>	<b>064</b> Clave Municipio	Número consecutivo (identificador en el plano) <b>21</b>	Plano / Cuadrante
<b>1.- Datos Generales</b>		<b>2.- Datos específicos</b>	
Fecha de la información: 2/10/2013		Tipo: REPARACION MECANICA DE AUTOMOVILES	
Localidad: ADOLFO LOPEZ MATEOS	Clave Localidad	Nombre: TALLER MECANICO EL WUERO	
Sublocalidad: ADOLFO LOPEZ MATEOS	Clave Sublocalidad	Responsable: PABLO CRUZ REYEZ	
Categoría Administrativa: DELEGACION		Horario: 09:00 A 18:00 HRS.	
Dirección: ZONA CENTRO		Establecimientos Internos	
Teléfonos: N/C	CP: 50600	Tiendas:	
		Restaurantes:	Bancos:
		Cines:	
		Otros:	
		<b>Combustibles</b>	
		Nombre:	N/C
		Tanques:	
		Capacidad:	
		Total (Lts):	

Municipio: <b>EL ORO</b>	<b>064</b> Clave Municipio	Número consecutivo (identificador en el plano) <b>20</b>	Plano / Cuadrante
<b>1.- Datos Generales</b>		<b>2.- Datos específicos</b>	
Fecha de la información: 2/10/2013		Tipo: VENTA DE ABARROTES	
Localidad: ADOLFO LOPEZ MATEOS	Clave Localidad	Nombre: ABARROTES ANGELES	
Sublocalidad: ADOLFO LOPEZ MATEOS	Clave Sublocalidad	Responsable: MARIA ANTONIA ZARATE	
Categoría Administrativa: DELEGACION		Horario: 08:00 A 20:00 HRS.	
Dirección: ZONA CENTRO		Establecimientos Internos	
Teléfonos: N/C	CP: 50600	Tiendas:	
		Restaurantes:	Bancos:
		Cines:	
		Otros:	
		<b>Combustibles</b>	
		Nombre:	N/C
		Tanques:	
		Capacidad:	
		Total (Lts):	



GOBIERNO DEL  
ESTADO DE MÉXICO



**ESTACIONES DE SERVICIO**

ESTACIONES DE SERVICIO ( 1 Registro)

Municipio: <b>EL ORO</b>	<b>064</b> Clave Municipio	Número consecutivo (identificador en el plano) <b>01</b>	Plano / Cuadrante																
<b>1.- Datos Generales</b>		<b>2.- Datos específicos</b>																	
Fecha de la información: 13-05-14	Localidad: EL ORO	Número de Estación: E000938	Nombre: PERSONA FISICA																
Sublocalidad: BOULEVARD JACINTO SALINAS S/N	Categoría Administrativa: COLONIA	Estado actual: OPERACION	Responsable: ALFREDO SALAZAR LOPEZ																
Dirección: KM. 28 CARRETERA EL ORO-ATLACOMULCO	Teléfonos: 01 (711) 12 50339	Zonificación Estatal: PC MPAL																	
CP:50600		<p align="center"><b>Trabajadores por turno</b></p> <p>Matutino: 7    Vespertino: 4    Nocturno: 0</p>																	
		<p>Superficie: 400 MTS<sup>2</sup>m<sup>2</sup></p> <p align="center"><b>Almacenamiento de Combustible</b></p> <table border="1"> <thead> <tr> <th></th> <th>Magna</th> <th>Premium</th> <th>Diesel</th> </tr> </thead> <tbody> <tr> <td>Tanques:</td> <td align="center">1</td> <td align="center">1</td> <td align="center">1</td> </tr> <tr> <td>Capacidad:</td> <td align="center">60000</td> <td align="center">60000</td> <td align="center">40000</td> </tr> <tr> <td>Total (lts):</td> <td align="center">60000</td> <td align="center">60000</td> <td align="center">40000</td> </tr> </tbody> </table>			Magna	Premium	Diesel	Tanques:	1	1	1	Capacidad:	60000	60000	40000	Total (lts):	60000	60000	40000
	Magna	Premium	Diesel																
Tanques:	1	1	1																
Capacidad:	60000	60000	40000																
Total (lts):	60000	60000	40000																



GOBIERNO DEL  
ESTADO DE MÉXICO



**POLVORINES**

POLVORINES (1 Registros)

Municipio: <b>EL ORO</b>	<b>064</b> <small>Clave Municipio</small>	Número consecutivo (identificador en el plano) <b>01</b>	<b>0</b> <small>Plano / Cuadrante</small>
<b>1.- Datos Generales</b>		<b>2.- Datos específicos</b>	
Fecha de la información: 11/15/2014		Establecimiento: POLVORIN	
Localidad: TAPAXCO	<small>Clave Localidad</small>	Responsable: C. MARCIANO SILVA MARTINEZ	
Sublocalidad: PARAJE EL MOGOTE	<b>000</b> <small>Clave Sublocalidad</small>	Actividad: ELABORACION Y VENTA DE ARTIFICIOS PIROTECNICOS	
Categoría Administrativa: COMUNIDAD		<b><u>Permiso de la Secretaría de la Defensa</u></b> <b><u>Nacional</u></b>	
Dirección: CONOCIDO		Número: 1660    Tipo: GENERAL    Vigencia: Superficie: 800 MTS <sup>2</sup> Año de inicio (alta) :2000	
Teléfonos: 01 7121053544	CP:50600	<b><u>Distancias del establecimiento a:</u></b>	
		Vía férrea: NO HAY	Líneas de alta tensión: NO HAY
		Casas habitación: 600	Carreteras de primer orden: NO HAY





GOBIERNO DEL  
ESTADO DE MÉXICO



## REPORTE DE INCENDIOS FORESTALES

REPORTE DE INCENDIOS FORESTALES (6 Eventos)

No.	SUBLOCALI	INICIO	TERMINO	LOCALIDAD AFECTADA	EXTESION	PASTO	HIERBA	RENUEVO	ARBOLADA
01	BASSOCO	01-MARZO-15	01-JUNIO-15	CERRO DE BASSOCO	4 HECTAREAS	X	X	X	X
02	LA CONCEPCION II	01-MARZO-15	01-JUNIO-15	BARRANCA DE LA CONCEPCION II	8 HECTAREAS	X	X		X
03	ZONA INDUSTRIAL	01-MARZO-15	01-JUNIO-15	TERRENOS SIN CONSTRUCCIONES	3 HECTAREAS		X		X
04	EJIDO DE SANTIAGO OXTEMPAN	01-MARZO-15	01-JUNIO-15	TERRENO DENTRO DE EL EXCONVENTO	1 HECTAREA	X	X	X	
05	LA JORDANA	01-MARZO-15	01-JUNIO-15	CERRO DE LA JORDANA	3 HECTAREAS	X	X	X	X
06	SANTA ROSA DE GUADALUPE	01-MARZO-15	01-JUNIO-15	CERRO DE LOMA DEL GAVILAN	8 HECTAREAS	X	X	X	X



GOBIERNO DEL  
ESTADO DE MÉXICO



## TIERADEROS DE BASURA Y RELLENOS SANITARIOS

TIRADEROS DE BASURA Y RELLENOS SANITARIOS (1 Registros)

Municipio: <b>EL ORO</b>	<b>064</b> Clave Municipio	Número consecutivo (identificador en el plano) <b>01</b>	<b>0</b> Mapa / Cuadrante
<b>1.- Datos Generales</b>		<b>2.- Datos específicos</b>	
Fecha de la información: 03-DIC-14		Nombre: RELLENO SANITARIO	
Localidad: EL ORO	<b>0</b> Clave Localidad	Responsable: H. AYUNTAMIENTO	
Sublocalidad:	<b>000</b> Clave Sublocalidad	Lugar: TIRADERO DE BASURA	
Categoría Administrativa: EJIDO		Tipo de basura: MUNICIPAL	
		Superficie en (Has.): 400 MTS. CUADRADOS	
		Cantidad promedio diaria (Ton.): 180	
		<b><u>Basura depositada en otro municipio</u></b>	
		Municipio: NO	
		Localidad: NO	Tipo: NO
		Cantidad promedio diaria (Ton.): NO	
		Descripción del Lugar:	





REFUGIOS TEMPORALES (3 Registros)

Municipio: <b>EL ORO</b> <small>Clave Municipio</small> <b>064</b>	Número consecutivo (identificador en el plano) <b>064</b>	Plano / Cuadrante																
<b>1.- Datos Generales</b>																		
Fecha de la información: 1/2/2014	<b>2.- Datos específicos</b>																	
Localidad: EL ORO <small>Clave Localidad</small>	Tipo: SALON	Inmueble: PUBLICO																
Sublocalidad: ZONA CENTRO <small>Clave Sublocalidad</small>	Nombre: SALON ORO CLUB	Responsable: H. AYUNTAMIENTO																
Categoría Administrativa: CABECERA MUNICIPAL	Capacidad: 600 PERSONAS PERSONAS	Servicios:																
Dirección: AVE. INDEPENDENCIA S/N		<table border="1"> <thead> <tr> <th></th> <th>SI</th> <th>NO</th> <th>DESCRIPCIÓN</th> </tr> </thead> <tbody> <tr> <td>AGUA:</td> <td>X</td> <td>X</td> <td></td> </tr> <tr> <td>BAÑOS:</td> <td>X</td> <td>X</td> <td></td> </tr> <tr> <td>COCINA:</td> <td>X</td> <td>X</td> <td></td> </tr> </tbody> </table>		SI	NO	DESCRIPCIÓN	AGUA:	X	X		BAÑOS:	X	X		COCINA:	X	X	
	SI	NO	DESCRIPCIÓN															
AGUA:	X	X																
BAÑOS:	X	X																
COCINA:	X	X																
Teléfonos: 01 7111250036	CP:50600	Condiciones del lugar: PERFECTAS																

Municipio: <b>EL ORO</b> <small>Clave Municipio</small> <b>064</b>	Número consecutivo (identificador en el plano) <b>064</b>	Plano / Cuadrante																
<b>1.- Datos Generales</b>																		
Fecha de la información: 1/2/2014	<b>2.- Datos específicos</b>																	
Localidad: EL ORO <small>Clave Localidad</small>	Tipo: ESCUELA	Inmueble: PUBLICA																
Sublocalidad: ZONA CENTRO <small>Clave Sublocalidad</small>	Nombre: ESCUELA PRIMARIA MELCHOS OCAMPO	Responsable: PROFA. SILVIA ESCALANTE FAT																
Categoría Administrativa: CABECERA MUNICIPAL	Capacidad: 800 PERSONAS PERSONAS	Servicios:																
Dirección: PROLONGACION CONSTITUCION S/N		<table border="1"> <thead> <tr> <th></th> <th>SI</th> <th>NO</th> <th>DESCRIPCIÓN</th> </tr> </thead> <tbody> <tr> <td>AGUA:</td> <td>X</td> <td>X</td> <td></td> </tr> <tr> <td>BAÑOS:</td> <td>X</td> <td>X</td> <td></td> </tr> <tr> <td>COCINA:</td> <td>X</td> <td>X</td> <td></td> </tr> </tbody> </table>		SI	NO	DESCRIPCIÓN	AGUA:	X	X		BAÑOS:	X	X		COCINA:	X	X	
	SI	NO	DESCRIPCIÓN															
AGUA:	X	X																
BAÑOS:	X	X																
COCINA:	X	X																
Teléfonos:	CP:50600	Condiciones del lugar: PERFECTAS																

Municipio: <b>EL ORO</b> <small>Clave Municipio</small> <b>064</b>	Número consecutivo (identificador en el plano) <b>064</b>	Plano / Cuadrante																
<b>1.- Datos Generales</b>																		
Fecha de la información: 1/2/2014	<b>2.- Datos específicos</b>																	
Localidad: EL ORO <small>Clave Localidad</small>	Tipo: ESCUELA	Inmueble: PUBLICA																
Sublocalidad: ZONA CENTRO <small>Clave Sublocalidad</small>	Nombre: ESCUELA PRIMARIA SOR JUANA INES DE LA CRUZ	Responsable: PROFA. MA. DE LA LUZ MONROY																
Categoría Administrativa: CABECERA MUNICIPAL	Capacidad: 800 PERSONAS PERSONAS	Servicios:																
Dirección: AVE. JUAREZ S/N		<table border="1"> <thead> <tr> <th></th> <th>SI</th> <th>NO</th> <th>DESCRIPCIÓN</th> </tr> </thead> <tbody> <tr> <td>AGUA:</td> <td>X</td> <td>X</td> <td></td> </tr> <tr> <td>BAÑOS:</td> <td>X</td> <td>X</td> <td></td> </tr> <tr> <td>COCINA:</td> <td>0</td> <td>0</td> <td></td> </tr> </tbody> </table>		SI	NO	DESCRIPCIÓN	AGUA:	X	X		BAÑOS:	X	X		COCINA:	0	0	
	SI	NO	DESCRIPCIÓN															
AGUA:	X	X																
BAÑOS:	X	X																
COCINA:	0	0																
Teléfonos: 017111250122	CP:50600	Condiciones del lugar: PERFECTAS																



GOBIERNO DEL  
ESTADO DE MÉXICO



## REPORTE DE ACCIDENTES CARRETEROS

REPORTE DE ACCIDENTES CARRETEROS (6 Eventos)

CONSECUTIVO	FECHA	CARRETERA	TIPO DE CARRETERA	MUERTOS	HERIDOS	EXCESO DE VELOCIDAD	MALAS CONDICIONES DE LA VIALIDAD	CONDICIONES ATMOSFERICAS ADVERSAS	FALTA DE SEÑALAMIENTO	FALLA MECÁNICA	OBSERVACIONES
01	ENE-DIC-15	EL ORO-ATLACOMULCO	LIBRE	0	1	0	0	0	0	0	DESCUIDO POR PARTE DE UNO DE LOS INVOLUCRADOS
02	ENE-DIC-15	EL ORO-ATLACOMULCO	LIBRE	1	0	X	0	0	0	0	EXCESO DE VELOCIDAD
03	ENE-DIC-15	CARRETERA RUMBO A EL GIGANTE	COMUNAL	0	5	0	0	0	0	X	AL PARECER FALLA MECANICA DEL CAMION
04	ENE-DIC-15	LIBRAMIENTO EL ORO	LIBRE	0	0	0	0	X	0	X	POR INUNDACION SE APAGA UN VEHICULO PROVOCANDO UN SIMPLE CHOQUE.
05	ENE-DIC-15	EL ORO-ATLACOMULCO	LIBRE	0	4	X	0	0	0	0	SE APOYA A EL MUNICIPIO DE ATLACOMULCO A LA ALTURA DE LA COMUNIDAD DE CUENDO. ACCIDENTE CON 3 VEHICULOS INVOLUCRADOS
06	ENE-DIC-15	EL ORO-VILLA VICTORIA	LIBRE	0	2	0	X	X	X	0	DESLIZAMIENTO DE UN VEHICULO POR UNA FINA CAPA DE HIELO, ASI COMO NEBLINA Y LA FALTA DE SEÑALAMIENTO.



GOBIERNO DEL  
ESTADO DE MÉXICO



## REPORTE DE FESTIVIDADES

REPORTE DE FESTIVIDADES (6 Eventos)

NO.	FECHA	LOCALIDAD	CLAVE LOCALIDAD	SUBLOCALIDAD	CLAVE SUBLOCALIDAD	CATEGORIA ADMINISTRATIVA	FESTIVIDAD	JUEGOS MECANICOS	JUEGOS PIROTECNICOS	PALENQUES	PEREGRINACIONES	EVENTOS
1	12-04-2014	EL ORO		ZONA CENTRO		CENTRO	CARNAVAL	SI	SI	NO	NO	CULTURAL
2	13-04-2014	EL ORO		ZONA CENTRO		CENTRO	SEMANA SANTA	SI	SI	NO	SI	RELIGIOSO
3	14-04-2014	EL ORO		ZONA CENTRO		CENTRO	ERECCION DEL MUNICIPIO	NO	SI	NO	NO	CONMEMORATIVO
4	03-05-2014	EL ORO		COL. BENITO JUAREZ		COLONIA	SANTA CRUZ	NO	SI	NO	SI	RELIGIOSO
5	05-05-2014	EL ORO		ZONA CENTRO		CENTRO	BATALLA DE PUEBLA	NO	SI	NO	NO	CONMEMORATIVO
6	12-12-2014	EL ORO		ZONA CENTRO		CENTRO	DIA DE LA VIRGEN DE GUADALUPE	NO	SI	NO	SI	RELIGIOSO





GOBIERNO DEL  
ESTADO DE MÉXICO



# SECCIÓN V ZONAS DE RIESGO EN EL MUNICIPIO

## V- ZONAS DE RIESGO EN EL MUNICIPIO DE EL ORO

Los riesgos por altas pendientes, que oscilan entre el 15% y más, se encuentran dispersos en todo el territorio del municipio y presentan restricciones para usos urbanos, industriales y agrícolas; esto por altos costos o riesgos por la existencia de laderas frágiles y zonas deslavadas o de erosión fuerte. Ante esta situación será necesario reforestar y restringir el crecimiento urbano, principalmente en la porción norte y noroeste del centro de población, y la actividad agrícola en la mayor parte del municipio. (véase plano D-5

De acuerdo con la clasificación del Atlas Estatal de Riesgos 2001, la incidencia de fenómenos perturbadores de tipo geológico, hidrometeorológico, químico, sanitario y socioorganizativo en El Oro queda de la siguiente manera: (véase anexo estadístico y metodológico, tabla 7)

### *Riesgos geológicos.*

En el territorio municipal existen dos fallas geológicas y fracturas que representan riesgos y limitantes para el desarrollo urbano, ya que pueden generar posibles derrumbes y hundimientos en las construcciones que se localizan cerca de ellos.

Las dos fallas se ubican al norte y centro de la cabecera municipal, específicamente en las colonias Benito Juárez, Aquiles Serdán, El Libramiento y El Carmen.

Las fracturas se ubican en las localidades de Santiago Oxtempan, El Gigante, La Cima, Loma del Capulín, Pueblo Nuevo de los Ángeles, San Isidro, Magdalena Morelos, La Mesa, Yomejé, Tapaxco, La Concepción y San Nicolás El Oro; en algunos cerros como Songo, La Carbonera, Llorón y una pequeña porción en la parte noroeste, principalmente en La Nopalera, El Mogote, Agua Escondida, cerros El Manzano y El Polvillo.

Los tiros se concentran en la parte centro, sur y noroeste del centro de población, entre los que se encuentran: Tiro México Norte, Tiro Nolan, Tiro México, Tiro de la Chuparrosa, Tiro Ocotál, Tiro Nuevo Chihuahua, Tiro de la Aurora, Tiro la Esperanza, Tiro Norte El Oro, Tiro Somera, Tiro Hondo, Tiro 5, Tiro San Patricio, Tiro Providencia, Tiro Chihuahua, Tiro Consuelo, Tiro Sur No. 1, Tiro Sur No. 2, Tiro Santo Domingo, Tiro Arturo, Tiro El Carmen y Tiro de las Pleyades; aunado a estas condiciones, resultado de las actividades mineras con las que contó, el municipio se localiza en el Eje Neovolcánico de la parte

centro del país, por lo que es susceptible a presentar actividad sísmica con una frecuencia de baja a alta. Ligando los problemas, existe la posibilidad de que se presenten hundimientos o desplazamientos de tierra, además de derrumbes o colapsos en los tiros, por lo que será necesario establecer restricciones para evitar que los asentamientos actuales y futuros se localicen cerca de ellos con el fin de evitar inseguridad.

### *Riesgos químicos*

Se localiza una gasolinera dentro del área urbana sobre la carretera a Atlacomulco entrada a la cabecera municipal, la cual representa el mayor riesgo para la población circunvecina.

Por otra parte, los incendios forestales, que de acuerdo con datos del Anuario Estadístico del Estado de México 1996, en el municipio se registraron 3 incendios, que afectaron 5 hectáreas: 2 en pastos, 1 en hierba y arbusto, y 2 de renuevo.<sup>7</sup>

A pesar de que aún no se consolida el parque industrial, será necesario vigilar las industrias que pudieran establecerse ahí y prever medidas de seguridad, con el fin de evitar siniestros. Actualmente se localiza una empresa que produce cerámica, vajillas y vasijas (Orne, Ceramistas, S.A. de C.V.); dos bodegas: una almacena pinturas y la otra fertilizantes.

Un aspecto que podría repercutir en la contaminación del suelo es el uso inadecuado de insecticidas, plaguicidas y agroquímicos; sin embargo, no se cuenta con datos que registre su grado de alteración, por lo que será necesario realizar un estudio sobre este rubro; mismo que contribuirá al desarrollo de la actividad agrícola y aprovechamiento del suelo. Algunos de los plaguicidas de mayor consumo en las regiones agrícolas del estado son: atrazina, 2-4 D-amina, parathión metílico, bentazón, azufre, oxiclورو de cobre, malathión, carbofurán y bantazón. (véase anexo estadístico y metodológico, tabla 8)

### *Riesgos sanitarios*

Se registra contaminación de ríos, principalmente el río San Juan, arroyos y presas (El Mortero y Brockman) por descargas de aguas residuales sin previo tratamiento.

Finalmente, otro aspecto que podría repercutir en la contaminación del suelo es el tiradero que se ubica en la parte este del municipio en la localidad de Agua Escondida.

# SECCIÓN VI DESCRIPCIÓN Y CLASIFICACIÓN DEL SUBSISTEMA AFECTABLE

## VI.- DESCRIPCION Y CLASIFICACION DEL SUBSISTEMA AFECTABLE

Se trata de un sistema compuesto por el hombre y su entorno físico, incluye a la población, los elementos básicos de subsistencia; los bienes materiales y la naturaleza, donde pueden materializarse los desastres al presentarse un agente perturbador. Es decir, un sistema afectable puede ser cualquier comunidad o asentamiento, área productiva o ambiente humano; el impacto es cualquier incidencia de un agente o suceso perturbador sobre el sistema afectable, produciendo efectos indeseables o daños de diversos tipos: Humanos, materiales, productivos, ecológicos y sociales.

Para identificar los sistemas de subsistencia deben considerarse las necesidades y los satisfactores básicos de los individuos, de los grupos y de la comunidad, tales como alimentación, abrigo, seguridad etc.

Se distinguen tres tipos de interrelación que permiten comprender el funcionamiento y desarrollo del asentamiento humano en condiciones normales ante las calamidades.

A).- Por dependencia: surge cuando un sistema de subsistencia es capaz de dislocar el funcionamiento normal de otro, lo que ocasiona una calamidad.

En el caso de la dependencia de la industria respecto del suministro de energía eléctrica, cuando ésta falla el sistema productivo se paraliza.

B).- Por efectos negativos: En este es necesario determinar y localizar los efectos negativos de los sistemas de subsistencia, es vital para impedir que se conviertan en desastre y para disminuir su capacidad de aumentar los efectos de otros desastres. Ejemplo de esto es el hundimiento del Centro histórico de la Ciudad de México por la sobre explotación de los mantos acuíferos.

C).- Por peligrosidad: Se presenta cuando algunos de los sistemas de subsistencia incluyen materiales o equipo que puedan provocar un desastre en caso de accidente.

Es necesario mencionar en este apartado la importancia del término VULNERABILIDAD que es la susceptibilidad de un agente afectable a ser alterado o de cambiar su estado normal ante el impacto de un agente perturbador.





GOBIERNO DEL  
ESTADO DE MÉXICO



**CENTROS CULTURALES**

CENTROS CULTURALES ( 3 Registros)

Municipio:	<b>ELORO</b>	<b>064</b> <small>Clave Municipio</small>	Número consecutivo (identificador en el plano)	<b>1</b>	Plano / Cuadrante
<b>1.- Datos Generales</b>			<b>2.- Datos específicos</b>		
Fecha de la información: 28-ENE-14			Centro: TEATRO		
Localidad: EL ORO <small>Clave Localidad</small>			Nombre: MONUMENTAL E HISTORICO TEATRO JUAREZ		
Sublocalidad: ZONA CENTRO <small>Clave Sublocalidad</small>			Responsable: C. VICTOR RANGEL		
Categoría Administrativa: CENTRO			Capacidad: 450 PERSONAS		
Dirección: AVE. JUAREZ S/N			Horario: 09:00 A 20:00 HRS.		
Teléfonos: 01 (711) 12 5 08 82			CP:50600		

Municipio:	<b>EL ORO</b>	<b>064</b> <small>Clave Municipio</small>	Número consecutivo (identificador en el plano)	<b>3</b>	Plano / Cuadrante
<b>1.- Datos Generales</b>			<b>2.- Datos específicos</b>		
Fecha de la información: 28-ENE-14			Centro: MUSEO HISTORICO		
Localidad: EL ORO <small>Clave Localidad</small>			Nombre: MUSEO DE MINERIA EL ORO		
Sublocalidad: ZONA CENTRO <small>Clave Sublocalidad</small>			Responsable:		
Categoría Administrativa: CENTRO			Capacidad: PERSONAS		
Dirección: COLONIA EL CARMEN S/N			Horario: 09:00 A 17:00 HRS.		
Teléfonos:			CP:50600		

Municipio:	<b>EL ORO</b>	<b>064</b> <small>Clave Municipio</small>	Número consecutivo (identificador en el plano)	<b>2</b>	Plano / Cuadrante
<b>1.- Datos Generales</b>			<b>2.- Datos específicos</b>		
Fecha de la información: 28-ENE-14			Centro: CULTURA		
Localidad: EL ORO <small>Clave Localidad</small>			Nombre: CASA DE CULTURA EL ORO		
Sublocalidad: ZONA CENTRO <small>Clave Sublocalidad</small>			Responsable: C. EDUARDO DIAZ		
Categoría Administrativa: CENTRO			Capacidad: PERSONAS		
Dirección: CALLE ANGELA PERALTA S/N			Horario: 09:00 A 20:00 HRS.		
Teléfonos:			CP:50600		



GOBIERNO DEL  
ESTADO DE MÉXICO



**CENTROS RECREATIVOS**

CENTROS RECREATIVOS (8 Registros)

Municipio:	<b>ELORO</b>	064	Número consecutivo (identificador en el plano)	01	Plano / Cuadrante
<b>1.- Datos Generales</b>			<b>2.- Datos específicos</b>		
Fecha de la información:	20-AGO-15		Nombre:	TEATRO AL AIRE LIBRE " TEATRO AL AIRE LIBRE TIRO NORTE"	
Localidad:	ZONA CENTRO	0	Responsable:	H. AYUNTAMIENTO EL ORO	
		Clave Localidad	Capacidad:	150 PERSONAS	
Sublocalidad:	TIRO NORTE	0	Días laborables:	MARTES A DOMINGO	
		Clave Sublocalidad	Horario:	09:30 A 18:00 HRS.	
Categoría Administrativa:	PARQUE		Instalaciones con las que cuenta:	SALON DE EVENTOS MULTIPLES, AREA DE DESCANSO Y TEATRO AL AIRE LIBRE	
			Temporada:	TODO EL AÑO	
Dirección:	AVE. TIRO NORTE S/N		<b>Combustibles</b>		
Teléfonos:		CP: 50600	Nombre:	0	
			Tanques:	0	
			Capacidad:	0	
			Total (Lts):	0	

Municipio:	<b>ELORO</b>	064	Número consecutivo (identificador en el plano)	03	Plano / Cuadrante
<b>1.- Datos Generales</b>			<b>2.- Datos específicos</b>		
Fecha de la información:	20-AGO-15		Nombre:	UNIDAD DEPORTIVA " UNIDAD DEPORTIVA MIGUEL HIDALGO"	
Localidad:	ZONA CENTRO		Responsable:	H. AYUNTAMIENTO EL ORO	
		Clave Localidad	Capacidad:	PERSONAS	
Sublocalidad:	ZONA CENTRO		Días laborables:	LUNES A DOMINGO	
		Clave Sublocalidad	Horario:	06:00 A 20:00 HRS.	
Categoría Administrativa:	UNIDAD DEPORTIVA		Instalaciones con las que cuenta:	CANCHAS DEPORTIVAS DE BASQUETBOL Y FUTBOL RAPIDO, GIMNASIO AL AIRE LIBRE, JUEGOS INFANTILES, AREA DE DESCANSO.	
			Temporada:	TODO EL AÑO	
Dirección:	CARRETERA EL ORO-TLALPUJAHUA		<b>Combustibles</b>		
Teléfonos:		CP: 50600	Nombre:	0	
			Tanques:	0	
			Capacidad:	0	
			Total (Lts):	0	

Municipio:	<b>ELORO</b>	064	Número consecutivo (identificador en el plano)	02	Plano / Cuadrante
<b>1.- Datos Generales</b>			<b>2.- Datos específicos</b>		
Fecha de la información:	20-AGO-15		Nombre:	CENTRO RECREATIVO " PLAZA ESTADO DE MEXICO"	
Localidad:	ZONA CENTRO		Responsable:	H. AYUNTAMIENTO EL ORO	
		Clave Localidad	Capacidad:	PERSONAS	
Sublocalidad:	ZONA CENTRO		Días laborables:	LUNES A DOMINGO	
		Clave Sublocalidad	Horario:	07:00 A 19:00 HRS.	
Categoría Administrativa:	PARQUE		Instalaciones con las que cuenta:	CANCHAS DEPORTIVAS DE BASQUETBOL Y FUTBOL RAPIDO, GIMNASIO AL AIRE LIBRE, JUEGOS INFANTILES, AREA DE DESCANSO.	
			Temporada:	TODO EL AÑO	
Dirección:	CALLE TIRO ESPERANZA S/N		<b>Combustibles</b>		
Teléfonos:		CP: 50600	Nombre:	0	
			Tanques:	0	
			Capacidad:	0	
			Total (Lts):	0	

Municipio:	<b>ELORO</b>	064	Número consecutivo (identificador en el plano)	04	Plano / Cuadrante
<b>1.- Datos Generales</b>			<b>2.- Datos específicos</b>		
Fecha de la información:	20-AGO-15		Nombre:	DEPORTIVA " CANCHA DE FUTBOL JACINTO SALINAS"	
Localidad:	ZONA CENTRO		Responsable:	H. AYUNTAMIENTO EL ORO	
		Clave Localidad	Capacidad:	PERSONAS	
Sublocalidad:	SAN NICOLAS EL ORO		Días laborables:	LUNES A DOMINGO	
		Clave Sublocalidad	Horario:	07:00 A 19:00 HRS.	
Categoría Administrativa:	CANCHA DEPORTIVA		Instalaciones con las que cuenta:	CANCHA DE FUTBOL	
			Temporada:	TODO EL AÑO	
Dirección:	PROLONGACION HIDALGO S/N		<b>Combustibles</b>		
Teléfonos:		CP: 50600	Nombre:	0	
			Tanques:	0	
			Capacidad:	0	
			Total (Lts):	0	

Municipio: <u>ELORO</u> 064 <small>Clave Municipio</small>		Número consecutivo (identificador en el plano) 05	Plano / Cuadrante
<b>1.- Datos Generales</b>		<b>2.- Datos específicos</b>	
<b>Fecha de la información:</b> 20-AGO-15 <b>Localidad:</b> TAPAXCO <small>Clave Localidad</small> <b>Sublocalidad:</b> TAPAXCO <small>Clave Sublocalidad</small> <b>Categoría Administrativa:</b> CANCHA DEPORTIVA  <b>Dirección:</b> TAPAXCO S/N  <b>Teléfonos:</b> CP: 50600		<b>Nombre:</b> DEPORTIVA "CANCHA DE FUTBOL" <b>Responsable:</b> DELEGACION TAPAXCO <b>Capacidad:</b> PERSONAS <b>Días laborables:</b> LUNES A DOMINGO <b>Horario:</b> 07:00 A 19:00 HRS. <b>Instalaciones con las que cuenta:</b> CANCHA DE FUTBOL <b>Temporada:</b> TODO EL AÑO <b>Combustibles</b>	
		<b>Nombre:</b>	0
		<b>Tanques:</b>	0
		<b>Capacidad:</b>	0
		<b>Total (Lts):</b>	0

Municipio: <u>ELORO</u> 064 <small>Clave Municipio</small>		Número consecutivo (identificador en el plano) 07	Plano / Cuadrante
<b>1.- Datos Generales</b>		<b>2.- Datos específicos</b>	
<b>Fecha de la información:</b> 20-AGO-15 <b>Localidad:</b> TAPAXCO <small>Clave Localidad</small> <b>Sublocalidad:</b> TAPAXCO <small>Clave Sublocalidad</small> <b>Categoría Administrativa:</b> UNIDAD DEPORTIVA  <b>Dirección:</b> TAPAXCO S/N  <b>Teléfonos:</b> CP: 50600		<b>Nombre:</b> UNIDAD DEPORTIVA " UNIDAD DEPORTIVA DE TAPAXCO" <b>Responsable:</b> DELEGACION TAPAXCO <b>Capacidad:</b> PERSONAS <b>Días laborables:</b> LUNES A DOMINGO <b>Horario:</b> 06:00 A 20:00 HRS. <b>Instalaciones con las que cuenta:</b> SALON DE EVENTOS, AREAS DEPORTIVAS <b>Temporada:</b> TODO EL AÑO <b>Combustibles</b>	
		<b>Nombre:</b>	0
		<b>Tanques:</b>	0
		<b>Capacidad:</b>	0
		<b>Total (Lts):</b>	0

Municipio: <u>ELORO</u> 064 <small>Clave Municipio</small>		Número consecutivo (identificador en el plano) 06	Plano / Cuadrante
<b>1.- Datos Generales</b>		<b>2.- Datos específicos</b>	
<b>Fecha de la información:</b> 20-AGO-15 <b>Localidad:</b> TAPAXCO <small>Clave Localidad</small> <b>Sublocalidad:</b> TAPAXCO <small>Clave Sublocalidad</small> <b>Categoría Administrativa:</b> JARDIN RECREATIVO  <b>Dirección:</b> TAPAXCOCENTRO S/N  <b>Teléfonos:</b> CP: 50600		<b>Nombre:</b> JARDIN " JARDIN RECREATIVO" <b>Responsable:</b> DELEGACION TAPAXCO <b>Capacidad:</b> PERSONAS <b>Días laborables:</b> LUNES A DOMINGO <b>Horario:</b> LAS 24 HORAS HRS. <b>Instalaciones con las que cuenta:</b> AREAS VERDES <b>Temporada:</b> TODO EL AÑO <b>Combustibles</b>	
		<b>Nombre:</b>	0
		<b>Tanques:</b>	0
		<b>Capacidad:</b>	0
		<b>Total (Lts):</b>	0

Municipio: <u>ELORO</u> 064 <small>Clave Municipio</small>		Número consecutivo (identificador en el plano) 08	Plano / Cuadrante
<b>1.- Datos Generales</b>		<b>2.- Datos específicos</b>	
<b>Fecha de la información:</b> 20-AGO-15 <b>Localidad:</b> LA JORDANA <small>Clave Localidad</small> <b>Sublocalidad:</b> LA JORDANA <small>Clave Sublocalidad</small> <b>Categoría Administrativa:</b> UNIDAD DEPORTIVA  <b>Dirección:</b> LA JORDANA  <b>Teléfonos:</b> CP: 50600		<b>Nombre:</b> UNIDAD DEPORTIVA " UNIDAD DEPORTIVA LA JORDANA" <b>Responsable:</b> DELEGACION LA JORDANA <b>Capacidad:</b> PERSONAS <b>Días laborables:</b> LUNES A DOMINGO <b>Horario:</b> 06:00 A 20:00 HRS. <b>Instalaciones con las que cuenta:</b> CANCHAS DEPORTIVAS DE BASQUETBOL Y FUTBOL RAPIDO, GIMNASIO AL AIRE LIBRE, JUEGOS INFANTILES, AREA DE DESCANSO. <b>Temporada:</b> TODO EL AÑO <b>Combustibles</b>	
		<b>Nombre:</b>	0
		<b>Tanques:</b>	0
		<b>Capacidad:</b>	0
		<b>Total (Lts):</b>	0





GOBIERNO DEL  
ESTADO DE MÉXICO



**HOSPEDAJE**

HOSPEDAJE (8 Registros)

Municipio: <b>EL ORO</b> <small>064</small> <small>Clave Municipio</small>		Número consecutivo (identificador en el mapa) <b>01</b>	Mapa / Cuadrante
<b>1.- Datos Generales</b>		<b>2.- Datos específicos</b>	
Fecha de la información: 09-MARZO-14 Localidad: ZONA CENTRO <small>Clave Localidad</small> Sublocalidad: ZONA CENTRO <small>Clave Sublocalidad</small> Categoría Administrativa: CENTRO Dirección: BOULEVARD JACINTO SALINAS S/N Teléfonos: 01 (711) 12 5 05 48 CP: 50600		Nombre: HOTEL REAL DE EL ORO Categoría: GRAN TURISMO Responsable: DR. JESUS ESQUIVEL No. de habitaciones: 25 Instalaciones con las que cuenta: ESTACIONAMIENTO, AUTOHOTEL, BAR Temporada de mayor afluencia: ABRIL, NOVIEMBRE, DICIEMBRE <b>Combustibles</b>	
		Nombre::	GAS LP
		Tanques:	2
		Capacidad:	1000
		Total (Lts):	2000

Municipio: <b>EL ORO</b> <small>064</small> <small>Clave Municipio</small>		Número consecutivo (identificador en el mapa) <b>03</b>	Mapa / Cuadrante
<b>1.- Datos Generales</b>		<b>2.- Datos específicos</b>	
Fecha de la información: 09-MARZO-14 Localidad: MONTE ALTO <small>Clave Localidad</small> Sublocalidad: MONTE ALTO <small>Clave Sublocalidad</small> Categoría Administrativa: COLONIA Dirección: CARRETERA L ORO VILLA-VICTORIA S/N Teléfonos: 01 (711) 12 5 02 00 CP: 50600		Nombre: HOTEL MONTE ALTO Categoría: TURISMO Responsable: No. de habitaciones: 13 Instalaciones con las que cuenta: ESTACIONAMIENTO Temporada de mayor afluencia: ABRIL, SEPTIEMBRE Y DICIEMBRE <b>Combustibles</b>	
		Nombre::	GAS LP
		Tanques:	1
		Capacidad:	450
		Total (Lts):	450

Municipio: <b>EL ORO</b> <small>064</small> <small>Clave Municipio</small>		Número consecutivo (identificador en el mapa) <b>02</b>	Mapa / Cuadrante
<b>1.- Datos Generales</b>		<b>2.- Datos específicos</b>	
Fecha de la información: 09-MARZO-14 Localidad: ZONA CENTRO <small>Clave Localidad</small> Sublocalidad: ZONA CENTRO <small>Clave Sublocalidad</small> Categoría Administrativa: CENTRO Dirección: PROLONGACION HIDALGO S/N Teléfonos: 01 (711) 12 5 03 82 CP: 50600		Nombre: HOTEL CASA BLANCA Categoría: TURISMO Responsable: C. UBALDO VELAZQUEZ HERNANDEZ No. de habitaciones: 20 Instalaciones con las que cuenta: ESTACIONAMIENTO, SALON DE FIESTAS Temporada de mayor afluencia: ABRIL, MAYO Y DICIEMBRE <b>Combustibles</b>	
		Nombre::	GAS LP
		Tanques:	1
		Capacidad:	1000
		Total (Lts):	1000

Municipio: <b>EL ORO</b> <small>064</small> <small>Clave Municipio</small>		Número consecutivo (identificador en el mapa) <b>04</b>	Mapa / Cuadrante
<b>1.- Datos Generales</b>		<b>2.- Datos específicos</b>	
Fecha de la información: 09-MARZO-14 Localidad: PRESA BROCKMAN <small>Clave Localidad</small> Sublocalidad: LA PUNTADA <small>Clave Sublocalidad</small> Categoría Administrativa: COMUNIDAD Dirección: PRESA BROCKMAN S/N Teléfonos: 01 (711) 12 5 01 60 CP: 50600		Nombre: LOS BUNGALOWS Categoría: TURISMO Responsable: No. de habitaciones: 18 Instalaciones con las que cuenta: ESTACIONAMIENTO, CHIMENEA Temporada de mayor afluencia: ABRIL, NOVIEMBRE, DICIEMBRE <b>Combustibles</b>	
		Nombre::	GAS LP
		Tanques:	1
		Capacidad:	500
		Total (Lts):	500

Municipio: <b>EL ORO</b>	<b>064</b> Clave Municipio	Número consecutivo (identificador en el mapa) <b>05</b>	Mapa / Cuadrante
<b>1.- Datos Generales</b>		<b>2.- Datos específicos</b>	
Fecha de la información: 12-MARZO-14 Localidad: ZONA CENTRO Sublocalidad: COLONIA LA ESPERANZA Categoría Administrativa: COLONIA Dirección: COLONIA LA ESPERANZA S/N Teléfonos: 01 7121140913	Clave Localidad Clave Sublocalidad CP: 50600	Nombre: POSADA FAMILIAR GAYTAN Categoría: TURISMO Responsable: No. de habitaciones: 8 Instalaciones con las que cuenta: CAFETERIA Temporada de mayor afluencia: ABRIL Y DICIEMBRE	
		<b>Combustibles</b>	
		Nombre:: GAS LP	
		Tanques: 1	
		Capacidad: 300	
		Total (Lts): 300	

Municipio: <b>EL ORO</b>	<b>064</b> Clave Municipio	Número consecutivo (identificador en el mapa) <b>07</b>	Mapa / Cuadrante
<b>1.- Datos Generales</b>		<b>2.- Datos específicos</b>	
Fecha de la información: 12-MARZO-14 Localidad: CABECERA Sublocalidad: COLONIA CUAUHEMOC Categoría Administrativa: COLONIA Dirección: CARRETERA L ORO VILLA-VICTORIA S/N Teléfonos: 01 (711) 12 5 04 21	Clave Localidad Clave Sublocalidad CP: 50600	Nombre: HOTEL MINA DESCUBRIDORA Categoría: TURISMO Responsable: No. de habitaciones: 4 Instalaciones con las que cuenta: ESTACIONAMIENTO Temporada de mayor afluencia: ABRIL Y DICIEMBRE	
		<b>Combustibles</b>	
		Nombre:: GAS LP	
		Tanques: 1	
		Capacidad: 400	
		Total (Lts): 400	

Municipio: <b>EL ORO</b>	<b>064</b> Clave Municipio	Número consecutivo (identificador en el mapa) <b>06</b>	Mapa / Cuadrante
<b>1.- Datos Generales</b>		<b>2.- Datos específicos</b>	
Fecha de la información: 12-MARZO-14 Localidad: ZONA CENTRO Sublocalidad: RANCHO YAPALPAN Categoría Administrativa: COLONA Dirección: LIBRAMIENTO EL ORO Teléfonos: 01 5550167286	Clave Localidad Clave Sublocalidad CP: 50600	Nombre: HOTEL RANCHO YAPALPAN Categoría: TURISMO Responsable: No. de habitaciones: 10 Instalaciones con las que cuenta: ESTACIONAMIENTO, AREA DE JUEGOS, CANCHAS DEPORTIVAS Temporada de mayor afluencia: TODO EL AÑO	
		<b>Combustibles</b>	
		Nombre:: GAS LP	
		Tanques: 1	
		Capacidad: 800	
		Total (Lts): 800	

Municipio: <b>EL ORO</b>	<b>064</b> Clave Municipio	Número consecutivo (identificador en el mapa) <b>08</b>	Mapa / Cuadrante
<b>1.- Datos Generales</b>		<b>2.- Datos específicos</b>	
Fecha de la información: 12-MARZO-14 Localidad: LAGUNA SECA Sublocalidad: LAGUNA SECA Categoría Administrativa: COMUNIDAD Dirección: LAGUNA SECA S/N Teléfonos:	Clave Localidad Clave Sublocalidad CP: 50600	Nombre: HOTEL HACIENDA DE LA LUZ Categoría: GRAN TURISMO Responsable: No. de habitaciones: 8 Instalaciones con las que cuenta: CAMPOS DE JUEGOS, ESTACIONAMIENTO, AREAS VERDES, CICLOPISTA, PASEO A CABALLOS, PISTA DE MOTOCROSS Temporada de mayor afluencia: TODO EL AÑO	
		<b>Combustibles</b>	
		Nombre:: GAS LP	
		Tanques: 4	
		Capacidad: 1000	
		Total (Lts): 4000	



GOBIERNO DEL  
ESTADO DE MÉXICO



**INSTITUCIONES EDUCATIVAS Y DE REHABILITACIÓN**

INSTITUCIONES EDUCATIVAS Y DE REHABILITACION (93 Registros)

Municipio: <u>EL ORO ESTADO DE MEXICO</u> <small>064</small> <small>Clave Municipio</small>		Número consecutivo (identificador en el mapa) <b>01</b>	Mapa / Cuadrante
<b>1.- Datos Generales</b>		<b>2.- Datos específicos</b>	
Fecha de la información:		Escolaridad: PRIMARIA Nombre: SOR JUANA INES DE LA CRUZ	
Localidad: CABECERA <small>Clave Localidad</small>		Tipo: PUBLICA   Nivel: BASICO	
Sublocalidad: ZONA CENTRO <small>Clave Sublocalidad</small>		Clave del centro de trabajo (CCT): Categoría: ESCUELA Responsable: PROFESORA MARIA DE LA LUZ MONROY	
Categoría Administrativa: CENTRO		Turno: MATUTINO Horario: 08:00 A 17:00	
Dirección: AVE. LIC. BENITO JUAREZ S/N		Aulas: Alumnos: Docentes: Personal diverso: Número de internos Instalaciones con las que cuenta: MAP1-2E	
Teléfonos: CP:50600			

Municipio: <u>EL ORO ESTADO DE MEXICO</u> <small>064</small> <small>Clave Municipio</small>		Número consecutivo (identificador en el mapa) <b>03</b>	Mapa / Cuadrante
<b>1.- Datos Generales</b>		<b>2.- Datos específicos</b>	
Fecha de la información:		Escolaridad: PRIMARIA Nombre: ALFONSO REYES	
Localidad: CABECERA <small>Clave Localidad</small>		Tipo: PUBLICA   Nivel: BASICO	
Sublocalidad: ZONA CENTRO <small>Clave Sublocalidad</small>		Clave del centro de trabajo (CCT): Categoría: ESCUELA Responsable: PROFESOR JORGE ALBERTO SANCHEZ	
Categoría Administrativa: CENTRO		Turno: MATUTINO Horario: 08:00 A 17:00	
Dirección: PRIVADA GUADALUPE		Aulas: Alumnos: Docentes: Personal diverso: Número de internos Instalaciones con las que cuenta:	
Teléfonos: CP:50600			

Municipio: <u>EL ORO ESTADO DE MEXICO</u> <small>064</small> <small>Clave Municipio</small>		Número consecutivo (identificador en el mapa) <b>02</b>	Mapa / Cuadrante
<b>1.- Datos Generales</b>		<b>2.- Datos específicos</b>	
Fecha de la información:		Escolaridad: PRIMARIA Nombre: MELCHOR OCAMPO	
Localidad: CABECERA <small>Clave Localidad</small>		Tipo: PUBLICA   Nivel: BASICO	
Sublocalidad: ZONA CENTRO <small>Clave Sublocalidad</small>		Clave del centro de trabajo (CCT): Categoría: ESCUELA Responsable: PROFESORA ELIZABETH SANCHEZ MARTINEZ	
Categoría Administrativa: CENTRO		Turno: MATUTINO Horario: 08:00 A 17:00	
Dirección: CALLE 2 DE ABRIL		Aulas: Alumnos: Docentes: Personal diverso: Número de internos Instalaciones con las que cuenta:	
Teléfonos: CP:50600			

Municipio: <u>EL ORO ESTADO DE MEXICO</u> <small>064</small> <small>Clave Municipio</small>		Número consecutivo (identificador en el mapa) <b>04</b>	Mapa / Cuadrante
<b>1.- Datos Generales</b>		<b>2.- Datos específicos</b>	
Fecha de la información:		Escolaridad: PREESCOLAR Nombre: ENRIQUE C. REBSAMEN	
Localidad: CABECERA <small>Clave Localidad</small>		Tipo: PUBLICA   Nivel: INICIAL	
Sublocalidad: ZONA CENTRO <small>Clave Sublocalidad</small>		Clave del centro de trabajo (CCT): Categoría: ESCUELA Responsable: PROFESORA ADELA VELAZQUEZ	
Categoría Administrativa: CENTRO		Turno: MATUTINO Horario: 08:00 A 14:30	
Dirección: PROLONGACION CONSTITUCION		Aulas: Alumnos: Docentes: Personal diverso: Número de internos Instalaciones con las que cuenta:	
Teléfonos: CP:50600			

Municipio: <b>EL ORO ESTADO DE MEXICO</b> <small>064</small> <small>Clave Municipio</small>	Número consecutivo (identificador en el mapa) <b>05</b>	Mapa / Cuadrante
<b>1.- Datos Generales</b>		
Fecha de la información:	<b>2.- Datos específicos</b>	
Localidad: CABECERA <small>Clave Localidad</small>	Escolaridad: PREESCOLAR Nombre: PRIMERO DE MAYO	
Sublocalidad: ZONA CENTRO <small>Clave Sublocalidad</small>	Tipo: PUBLICA   Nivel: INICIAL Clave del centro de trabajo (CCT): Categoria: ESCUELA Responsable: PROFESORA MARIA DE LOURDES MARTINEZ	
Categoría Administrativa: CENTRO	Turno: MATUNINO Horario: 08:00 A 14:30	
Dirección: CALLE 2 DE ABRIL	Aulas: Alumnos: Docentes: Personal diverso: Número de internos Instalaciones con las que cuenta:	
Teléfonos: CP:50600		

Municipio: <b>EL ORO ESTADO DE MEXICO</b> <small>064</small> <small>Clave Municipio</small>	Número consecutivo (identificador en el mapa) <b>07</b>	Mapa / Cuadrante
<b>1.- Datos Generales</b>		
Fecha de la información:	<b>2.- Datos específicos</b>	
Localidad: CABECERA <small>Clave Localidad</small>	Escolaridad: SECUNDARIA Nombre: TECNICA INDUSTRIAL Y DE SERVICIOS 002 JORGE JIMENEZ CANTU	
Sublocalidad: ZONA CENTRO <small>Clave Sublocalidad</small>	Tipo: PUBLICA   Nivel: MEDIA Clave del centro de trabajo (CCT): Categoria: ESCUELA Responsable: PROFESOR ASUNCION NAVA CORONA	
Categoría Administrativa: CENTRO	Turno: MATUTINO Horario: 08:00 A 18:00	
Dirección: BOULEVARD JACINTO SALINAS	Aulas: Alumnos: Docentes: Personal diverso: Número de internos Instalaciones con las que cuenta:	
Teléfonos: CP:50600		

Municipio: <b>EL ORO ESTADO DE MEXICO</b> <small>064</small> <small>Clave Municipio</small>	Número consecutivo (identificador en el mapa) <b>06</b>	Mapa / Cuadrante
<b>1.- Datos Generales</b>		
Fecha de la información:	<b>2.- Datos específicos</b>	
Localidad: CABECERA <small>Clave Localidad</small>	Escolaridad: SECUNDARIA Nombre: INGENIERO SALVADOR SANCHEZ COLIN	
Sublocalidad: ZONA CENTRO <small>Clave Sublocalidad</small>	Tipo: PUBLICA   Nivel: MEDIA Clave del centro de trabajo (CCT): Categoria: ESCUELA Responsable: PROFESORA LETICIA DIAZ JIMENEZ	
Categoría Administrativa: CENTRO	Turno: MATUTINO Horario: 08:00 A 17:00	
Dirección: PROLONGACION HIDALGO	Aulas: Alumnos: Docentes: Personal diverso: Número de internos Instalaciones con las que cuenta:	
Teléfonos: CP:50600		

Municipio: <b>EL ORO ESTADO DE MEXICO</b> <small>064</small> <small>Clave Municipio</small>	Número consecutivo (identificador en el mapa) <b>08</b>	Mapa / Cuadrante
<b>1.- Datos Generales</b>		
Fecha de la información:	<b>2.- Datos específicos</b>	
Localidad: CABECERA <small>Clave Localidad</small>	Escolaridad: PREPARATORIA Nombre: ESCUELA PREPARATORIA OFICIAL 02	
Sublocalidad: ZONA CENTRO <small>Clave Sublocalidad</small>	Tipo: PUBLICA   Nivel: MEDIA SUPERIOR Clave del centro de trabajo (CCT): Categoria: ESCUELA Responsable: PROFESOR ARTURO MRANDA	
Categoría Administrativa: CENTRO	Turno: MATUTINO Horario: 08:00 A 18:00	
Dirección: BOULEVARD JACINTO SALINAS	Aulas: Alumnos: Docentes: Personal diverso: Número de internos Instalaciones con las que cuenta:	
Teléfonos: CP:50600		



Municipio: <b>EL ORO ESTADO DE MEXICO</b> <small>064</small> <small>Clave Municipio</small>	Número consecutivo (identificador en el mapa) <b>09</b>	Mapa / Cuadrante
<b>1.- Datos Generales</b>		
Fecha de la información:	<b>2.- Datos específicos</b>	
Localidad: CABECERA <small>Clave Localidad</small>	Escolaridad: Nombre: CENTRO DE ATENCION MULTIPLE	
Sublocalidad: ZONA CENTRO <small>Clave Sublocalidad</small>	Tipo: PUBLICA   Nivel: Clave del centro de trabajo (CCT): Categoria: CENTRO Responsable:	
Categoría Administrativa: CENTRO	Turno: MATUTNO Horario: 08:00 a 16:00	
Dirección: BOULEVARD JACINTO SALINAS	Aulas: Alumnos: Docentes: Personal diverso: Número de internos Instalaciones con las que cuenta:	
Teléfonos: CP:50600		

Municipio: <b>EL ORO ESTADO DE MEXICO</b> <small>064</small> <small>Clave Municipio</small>	Número consecutivo (identificador en el mapa) <b>11</b>	Mapa / Cuadrante
<b>1.- Datos Generales</b>		
Fecha de la información:	<b>2.- Datos específicos</b>	
Localidad: CABECERA <small>Clave Localidad</small>	Escolaridad: PREESCOLAR Nombre: AGRIPIN GARCIA ESTRADA	
Sublocalidad: EL ATORON <small>Clave Sublocalidad</small>	Tipo: PUBLICA   Nivel: INICIAL Clave del centro de trabajo (CCT): Categoria: ESCUELA Responsable: PROFESORA PATRICIA BAEZA	
Categoría Administrativa: COLONIA	Turno: MATUTINO Horario: 08:00 A 14:30	
Dirección: CALLE EL VERGEL	Aulas: Alumnos: Docentes: Personal diverso: Número de internos Instalaciones con las que cuenta:	
Teléfonos: CP:50600		

Municipio: <b>EL ORO ESTADO DE MEXICO</b> <small>064</small> <small>Clave Municipio</small>	Número consecutivo (identificador en el mapa) <b>10</b>	Mapa / Cuadrante
<b>1.- Datos Generales</b>		
Fecha de la información:	<b>2.- Datos específicos</b>	
Localidad: CABECERA <small>Clave Localidad</small>	Escolaridad: MATERNO Y PREESCOLAR Nombre: MADRE TERESA DE CALCUTA	
Sublocalidad: ZONA CENTRO <small>Clave Sublocalidad</small>	Tipo: PRIVADA   Nivel: Clave del centro de trabajo (CCT): Categoria: ESTANCIA Responsable: PROFESORA LAURA OCAÑA	
Categoría Administrativa: CENTRO	Turno: MATUTINO Horario: 08:00 A 17:00	
Dirección: PROLONGACION CONSTITUCION	Aulas: Alumnos: Docentes: Personal diverso: Número de internos Instalaciones con las que cuenta:	
Teléfonos: CP:50600		

Municipio: <b>EL ORO ESTADO DE MEXICO</b> <small>064</small> <small>Clave Municipio</small>	Número consecutivo (identificador en el mapa) <b>12</b>	Mapa / Cuadrante
<b>1.- Datos Generales</b>		
Fecha de la información:	<b>2.- Datos específicos</b>	
Localidad: CABECERA <small>Clave Localidad</small>	Escolaridad: PRIMARIA Nombre: FRANCISCO I. MADERO	
Sublocalidad: EL ATORON <small>Clave Sublocalidad</small>	Tipo: PUBLICA   Nivel: BASICO Clave del centro de trabajo (CCT): Categoria: ESCUELA Responsable: PROFESOR MINERVA BECERRIL	
Categoría Administrativa: COLONIA	Turno: MATUTINO Horario: 08:00 A 17:00	
Dirección: CALLE PROF. JOSE AGUILERA	Aulas: Alumnos: Docentes: Personal diverso: Número de internos Instalaciones con las que cuenta:	
Teléfonos: CP:50600		

Municipio: <b>EL ORO ESTADO DE MEXICO</b> <small>064</small> <small>Clave Municipio</small>	Número consecutivo (identificador en el mapa) <b>13</b>	Mapa / Cuadrante
<b>1.- Datos Generales</b>		
Fecha de la información:	<b>2.- Datos específicos</b>	
Localidad: CABECERA <small>Clave Localidad</small>	Escolaridad: PREESCOLAR Nombre: DOLORES SEGURA MUÑOZ	
Sublocalidad: EL ATORON <small>Clave Sublocalidad</small>	Tipo: PUBLICA   Nivel: INICIAL Clave del centro de trabajo (CCT): Categoría: ESCUELA Responsable: PROFESORA BEATRIZ	
Categoría Administrativa: COLONIA	Turno: MATUTINO Horario: 08:00 A 14:30	
Dirección: CALLE PROF. JOSE AGUILERA	Aulas: Alumnos: Docentes: Personal diverso: Número de internos Instalaciones con las que cuenta:	
Teléfonos: CP:50600		

Municipio: <b>EL ORO ESTADO DE MEXICO</b> <small>064</small> <small>Clave Municipio</small>	Número consecutivo (identificador en el mapa) <b>15</b>	Mapa / Cuadrante
<b>1.- Datos Generales</b>		
Fecha de la información:	<b>2.- Datos específicos</b>	
Localidad: CABECERA <small>Clave Localidad</small>	Escolaridad: PREESCOLAR Nombre: CUAUHEMOC	
Sublocalidad: CUAUHEMOC <small>Clave Sublocalidad</small>	Tipo: PUBLICA   Nivel: INICIAL Clave del centro de trabajo (CCT): Categoría: ESCUELA Responsable: PROFESORA MARIA TERESA GONZALEZ	
Categoría Administrativa: COLONIA	Turno: MATUTINO Horario: 08:00 A 14:30	
Dirección: CALLE PRIVADA	Aulas: Alumnos: Docentes: Personal diverso: Número de internos Instalaciones con las que cuenta:	
Teléfonos: CP:50600		

Municipio: <b>EL ORO ESTADO DE MEXICO</b> <small>064</small> <small>Clave Municipio</small>	Número consecutivo (identificador en el mapa) <b>14</b>	Mapa / Cuadrante
<b>1.- Datos Generales</b>		
Fecha de la información:	<b>2.- Datos específicos</b>	
Localidad: CABECERA <small>Clave Localidad</small>	Escolaridad: SECUNDARIA Nombre: CLEOTILDE VELAZQUEZ VILLEGAS	
Sublocalidad: EL ATORON <small>Clave Sublocalidad</small>	Tipo: PUBLICA   Nivel: MEDIA Clave del centro de trabajo (CCT): Categoría: ESCUELA Responsable: PROFESORA MIGUEL ANGEL BALDERAS	
Categoría Administrativa: COLONIA	Turno: MATUTINO Horario: 08:00 A 17:00	
Dirección: PRIVADA DEL PANTEON	Aulas: Alumnos: Docentes: Personal diverso: Número de internos Instalaciones con las que cuenta:	
Teléfonos: CP:50600		

Municipio: <b>EL ORO ESTADO DE MEXICO</b> <small>064</small> <small>Clave Municipio</small>	Número consecutivo (identificador en el mapa) <b>16</b>	Mapa / Cuadrante
<b>1.- Datos Generales</b>		
Fecha de la información:	<b>2.- Datos específicos</b>	
Localidad: CABECERA <small>Clave Localidad</small>	Escolaridad: PRIMARIA Nombre: 5 DE MAYO	
Sublocalidad: CUAUHEMOC <small>Clave Sublocalidad</small>	Tipo: PUBLICA   Nivel: BASICO Clave del centro de trabajo (CCT): Categoría: ESCUELA Responsable: SUPERVISORA DE ZONA PROF. SILVIA ESCALANTE FAT	
Categoría Administrativa: COLONIA	Turno: MATUTINO Horario: 08:00 A 17:00	
Dirección: CALLE PRIVADA	Aulas: Alumnos: Docentes: Personal diverso: Número de internos Instalaciones con las que cuenta:	
Teléfonos: CP:50600		

Municipio: <b>EL ORO ESTADO DE MEXICO</b> <small>064</small> <small>Clave Municipio</small>	Número consecutivo (identificador en el mapa) <b>17</b>	Mapa / Cuadrante
<b>1.- Datos Generales</b>		
Fecha de la información:	<b>2.- Datos específicos</b>	
Localidad: CABECERA <small>Clave Localidad</small>	Escolaridad: PRIMARIA Nombre: IGNACIO LOPEZ RAYON	
Sublocalidad: PRESA BROCKMAN <small>Clave Sublocalidad</small>	Tipo: PUBLICA   Nivel: BASICO Clave del centro de trabajo (CCT): Categoria: ESCUELA	
Categoría Administrativa: COLONIA	Responsable: SUPERVISORA DE ZONA PROF. SILVIA ESCALANTE FAT	
Dirección:	Turno: MATUTINO Horario: 08:00 A 17:00	
Teléfonos: CP:50600	Aulas: Alumnos: Docentes: Personal diverso: Número de internos Instalaciones con las que cuenta:	

Municipio: <b>EL ORO ESTADO DE MEXICO</b> <small>064</small> <small>Clave Municipio</small>	Número consecutivo (identificador en el mapa) <b>19</b>	Mapa / Cuadrante
<b>1.- Datos Generales</b>		
Fecha de la información:	<b>2.- Datos específicos</b>	
Localidad: CABECERA <small>Clave Localidad</small>	Escolaridad: PRIMARIA Nombre: JUAN FERNANDEZ ALBARRAN	
Sublocalidad: CERRO LLORON <small>Clave Sublocalidad</small>	Tipo: PUBLICA   Nivel: BASICO Clave del centro de trabajo (CCT): Categoria: ESCUELA	
Categoría Administrativa: COMUNIDAD	Responsable: SUPERVISORA DE ZONA PROF. SILVIA ESCALANTE FAT	
Dirección: CIRCUITO INTERIOR	Turno: MATUTINO Horario: 08:00 A 17:00	
Teléfonos: CP:50600	Aulas: Alumnos: Docentes: Personal diverso: Número de internos Instalaciones con las que cuenta:	

Municipio: <b>EL ORO ESTADO DE MEXICO</b> <small>064</small> <small>Clave Municipio</small>	Número consecutivo (identificador en el mapa) <b>18</b>	Mapa / Cuadrante
<b>1.- Datos Generales</b>		
Fecha de la información:	<b>2.- Datos específicos</b>	
Localidad: CABECERA <small>Clave Localidad</small>	Escolaridad: PREESCOLAR Nombre: IGNACIO RAMIREZ CALZADA	
Sublocalidad: PRESA BROCKMAN <small>Clave Sublocalidad</small>	Tipo: PUBLICA   Nivel: INICIAL Clave del centro de trabajo (CCT): Categoria: ESCUELA	
Categoría Administrativa: COLONIA	Responsable: SUPERVISORA DE ZONA PROF. SILVIA ESCALANTE FAT	
Dirección:	Turno: MATUTINO Horario: 08:00 A 14:30	
Teléfonos: CP:50600	Aulas: Alumnos: Docentes: Personal diverso: Número de internos Instalaciones con las que cuenta:	

Municipio: <b>EL ORO ESTADO DE MEXICO</b> <small>064</small> <small>Clave Municipio</small>	Número consecutivo (identificador en el mapa) <b>20</b>	Mapa / Cuadrante
<b>1.- Datos Generales</b>		
Fecha de la información:	<b>2.- Datos específicos</b>	
Localidad: CABECERA <small>Clave Localidad</small>	Escolaridad: PREESCOLAR Nombre: GENERAL ALVARO OBREGON	
Sublocalidad: CERRO LLORON <small>Clave Sublocalidad</small>	Tipo: PUBLICA   Nivel: INICIAL Clave del centro de trabajo (CCT): Categoria: ESCUELA	
Categoría Administrativa: COMUNIDAD	Responsable: SUPERVISORA DE ZONA PROF. SILVIA ESCALANTE FAT	
Dirección: CIRCUITO INTERIOR	Turno: MATUTINO Horario: 08:00 A 14:30	
Teléfonos: CP:50600	Aulas: Alumnos: Docentes: Personal diverso: Número de internos Instalaciones con las que cuenta:	

Municipio: <b>EL ORO ESTADO DE MEXICO</b> <small>064</small> <small>Clave Municipio</small>		Número consecutivo (identificador en el mapa) <b>21</b>	Mapa / Cuadrante
<b>1.- Datos Generales</b>		<b>2.- Datos específicos</b>	
Fecha de la información:	Localidad: <b>CABECERA</b> <small>Clave Localidad</small>	Escolaridad: <b>PREESCOLAR</b> Nombre: <b>FEDERICO ENGELS</b>	Tipo: <b>INICIAL</b> Nivel: <b>INICIAL</b>
Sublocalidad: <b>LA CIMA</b> <small>Clave Sublocalidad</small>	Categoría Administrativa:	Clave del centro de trabajo (CCT):	Categoría: <b>DE ZONA PROF. SILVIA</b>
Dirección:	Responsible: <b>SUPERVISORA DE ZONA PROF. SILVIA ESCALANTE FAT</b>	Turno: <b>MATUTINO</b>	Horario: <b>08:00 A 14:30</b>
Teléfonos:	CP:	Aulas:	Alumnos:
		Docentes:	Personal diverso:
		Número de internos	Instalaciones con las que cuenta:

Municipio: <b>EL ORO ESTADO DE MEXICO</b> <small>064</small> <small>Clave Municipio</small>		Número consecutivo (identificador en el mapa) <b>23</b>	Mapa / Cuadrante
<b>1.- Datos Generales</b>		<b>2.- Datos específicos</b>	
Fecha de la información:	Localidad: <b>CABECERA</b> <small>Clave Localidad</small>	Escolaridad: <b>PRIMARIA</b> Nombre: <b>AMADO NERVO</b>	Tipo: <b>BASICO</b> Nivel: <b>BASICO</b>
Sublocalidad: <b>EL TEJOCOTE</b> <small>Clave Sublocalidad</small>	Categoría Administrativa:	Clave del centro de trabajo (CCT):	Categoría: <b>DE ZONA PROF. SILVIA</b>
Dirección:	Responsible: <b>SUPERVISORA DE ZONA PROF. SILVIA ESCALANTE FAT</b>	Turno: <b>MATUTINO</b>	Horario: <b>08:00 A 17:00</b>
Teléfonos:	CP:	Aulas:	Alumnos:
		Docentes:	Personal diverso:
		Número de internos	Instalaciones con las que cuenta:

Municipio: <b>EL ORO ESTADO DE MEXICO</b> <small>064</small> <small>Clave Municipio</small>		Número consecutivo (identificador en el mapa) <b>22</b>	Mapa / Cuadrante
<b>1.- Datos Generales</b>		<b>2.- Datos específicos</b>	
Fecha de la información:	Localidad: <b>CABECERA</b> <small>Clave Localidad</small>	Escolaridad: <b>PREESCOLAR</b> Nombre: <b>EMMA GODOY LOVATO</b>	Tipo: <b>INICIAL</b> Nivel: <b>INICIAL</b>
Sublocalidad: <b>LOMA DE LA CIMA</b> <small>Clave Sublocalidad</small>	Categoría Administrativa:	Clave del centro de trabajo (CCT):	Categoría: <b>DE ZONA PROF. SILVIA</b>
Dirección:	Responsible: <b>SUPERVISORA DE ZONA PROF. SILVIA ESCALANTE FAT</b>	Turno: <b>MATUTINO</b>	Horario: <b>08:00 A 17:00</b>
Teléfonos:	CP:	Aulas:	Alumnos:
		Docentes:	Personal diverso:
		Número de internos	Instalaciones con las que cuenta:

Municipio: <b>EL ORO ESTADO DE MEXICO</b> <small>064</small> <small>Clave Municipio</small>		Número consecutivo (identificador en el mapa) <b>24</b>	Mapa / Cuadrante
<b>1.- Datos Generales</b>		<b>2.- Datos específicos</b>	
Fecha de la información:	Localidad: <b>CABECERA</b> <small>Clave Localidad</small>	Escolaridad: <b>TELESECUNDARIA</b> Nombre: <b>OFIC. NO. 0023 LEONA VICARIO</b>	Tipo: <b>MEDIA</b> Nivel: <b>MEDIA</b>
Sublocalidad: <b>EL TEJOCOTE</b> <small>Clave Sublocalidad</small>	Categoría Administrativa:	Clave del centro de trabajo (CCT):	Categoría: <b>DE ZONA PROF. SILVIA</b>
Dirección:	Responsible: <b>SUPERVISORA DE ZONA PROF. SILVIA ESCALANTE FAT</b>	Turno: <b>MATUTINO</b>	Horario: <b>08:00 A 17:00</b>
Teléfonos:	CP:	Aulas:	Alumnos:
		Docentes:	Personal diverso:
		Número de internos	Instalaciones con las que cuenta:

Municipio: <b>EL ORO ESTADO DE MEXICO</b> <small>064</small> <small>Clave Municipio</small>		Número consecutivo (identificador en el mapa) <b>25</b>	Mapa / Cuadrante
<b>1.- Datos Generales</b>		<b>2.- Datos específicos</b>	
Fecha de la información:	Localidad: <b>CABECERA</b> <small>Clave Localidad</small>	Escolaridad: <b>PREESCOLAR</b> Nombre: <b>SHESE NI</b>	Tipo: <b>INICIAL</b> Nivel: <b>INICIAL</b>
Sublocalidad: <b>EL TEJOCOTE</b> <small>Clave Sublocalidad</small>	Categoría Administrativa:	Clave del centro de trabajo (CCT):	Categoría:
Dirección:	Teléfonos:	Responsable: <b>SUPERVISORA DE ZONA PROF. SILVIA ESCALANTE FAT</b>	Turno: <b>MATUTINO</b>
CP:		Horario: <b>08:00 A 17:00</b>	Aulas:
		Alumnos:	Docentes:
		Personal diverso:	Personal diverso:
		Número de internos	Número de internos
		Instalaciones con las que cuenta:	Instalaciones con las que cuenta:

Municipio: <b>EL ORO ESTADO DE MEXICO</b> <small>064</small> <small>Clave Municipio</small>		Número consecutivo (identificador en el mapa) <b>27</b>	Mapa / Cuadrante
<b>1.- Datos Generales</b>		<b>2.- Datos específicos</b>	
Fecha de la información:	Localidad: <b>CABECERA</b> <small>Clave Localidad</small>	Escolaridad: <b>PREESCOLAR</b> Nombre: <b>LAZARO CARDENAS</b>	Tipo: <b>INICIAL</b> Nivel: <b>INICIAL</b>
Sublocalidad: <b>LAZARO CARDENAS</b> <small>Clave Sublocalidad</small>	Categoría Administrativa:	Clave del centro de trabajo (CCT):	Categoría:
Dirección:	Teléfonos:	Responsable:	Turno: <b>MATUTINO</b>
CP:		Horario: <b>08:00 A 17:00</b>	Aulas:
		Alumnos:	Docentes:
		Personal diverso:	Personal diverso:
		Número de internos	Número de internos
		Instalaciones con las que cuenta:	Instalaciones con las que cuenta:

Municipio: <b>EL ORO ESTADO DE MEXICO</b> <small>064</small> <small>Clave Municipio</small>		Número consecutivo (identificador en el mapa) <b>26</b>	Mapa / Cuadrante
<b>1.- Datos Generales</b>		<b>2.- Datos específicos</b>	
Fecha de la información:	Localidad: <b>CABECERA</b> <small>Clave Localidad</small>	Escolaridad: <b>PRIMARIA</b> Nombre: <b>AGUSTIN MELGAR</b>	Tipo: <b>BASICO</b> Nivel: <b>BASICO</b>
Sublocalidad: <b>LAZARO CARDENAS</b> <small>Clave Sublocalidad</small>	Categoría Administrativa:	Clave del centro de trabajo (CCT):	Categoría:
Dirección:	Teléfonos:	Responsable:	Turno: <b>MATUTINO</b>
CP:		Horario: <b>08:00 A 17:00</b>	Aulas:
		Alumnos:	Docentes:
		Personal diverso:	Personal diverso:
		Número de internos	Número de internos
		Instalaciones con las que cuenta:	Instalaciones con las que cuenta:

Municipio: <b>EL ORO ESTADO DE MEXICO</b> <small>064</small> <small>Clave Municipio</small>		Número consecutivo (identificador en el mapa) <b>28</b>	Mapa / Cuadrante
<b>1.- Datos Generales</b>		<b>2.- Datos específicos</b>	
Fecha de la información:	Localidad: <b>CABECERA</b> <small>Clave Localidad</small>	Escolaridad: <b>PRIMARIA</b> Nombre: <b>EMILIANO ZAPATA</b>	Tipo: <b>BASICO</b> Nivel: <b>BASICO</b>
Sublocalidad: <b>LLANITO CUATRO</b> <small>Clave Sublocalidad</small>	Categoría Administrativa:	Clave del centro de trabajo (CCT):	Categoría:
Dirección:	Teléfonos:	Responsable:	Turno: <b>MATUTINO</b>
CP:		Horario: <b>08:00 A 17:00</b>	Aulas:
		Alumnos:	Docentes:
		Personal diverso:	Personal diverso:
		Número de internos	Número de internos
		Instalaciones con las que cuenta:	Instalaciones con las que cuenta:

Municipio: <b>EL ORO ESTADO DE MEXICO</b> <small>064</small> <small>Clave Municipio</small>		Número consecutivo (identificador en el mapa) <b>29</b>	Mapa / Cuadrante
<b>1.- Datos Generales</b>		<b>2.- Datos específicos</b>	
Fecha de la información:	Localidad: <b>CABECERA</b> <small>Clave Localidad</small>	Escolaridad: <b>PREESCOLAR</b> Nombre: <b>CONCEPCION ARENAL</b>	Tipo: <b>INICIAL</b> Nivel: <b>INICIAL</b>
Sublocalidad: <b>LLANITO CUATRO</b> <small>Clave Sublocalidad</small>	Categoría Administrativa:	Clave del centro de trabajo (CCT):	Categoría:
Dirección:	Turno: <b>MATUTINO</b> Horario: <b>08:00 A 17:00</b>	Responsable:	Aulas:
Teléfonos:	CP:	Alumnos:	Docentes:
		Personal diverso:	Número de internos
		Número de instalaciones con las que cuenta:	Instalaciones con las que cuenta:

Municipio: <b>EL ORO ESTADO DE MEXICO</b> <small>064</small> <small>Clave Municipio</small>		Número consecutivo (identificador en el mapa) <b>31</b>	Mapa / Cuadrante
<b>1.- Datos Generales</b>		<b>2.- Datos específicos</b>	
Fecha de la información:	Localidad: <b>CABECERA</b> <small>Clave Localidad</small>	Escolaridad: <b>UNIVERSIDAD</b> Nombre: <b>CENTRO UNIVERSITARIO UMB</b>	Tipo: <b>SUPERIOR</b> Nivel: <b>SUPERIOR</b>
Sublocalidad: <b>ZONA INDUSTRIAL</b> <small>Clave Sublocalidad</small>	Categoría Administrativa:	Clave del centro de trabajo (CCT):	Categoría:
Dirección:	Turno: <b>MATUTINO</b> Horario: <b>08:00 A 17:00</b>	Responsable:	Aulas:
Teléfonos:	CP:	Alumnos:	Docentes:
		Personal diverso:	Número de internos
		Número de instalaciones con las que cuenta:	Instalaciones con las que cuenta:

Municipio: <b>EL ORO ESTADO DE MEXICO</b> <small>064</small> <small>Clave Municipio</small>		Número consecutivo (identificador en el mapa) <b>30</b>	Mapa / Cuadrante
<b>1.- Datos Generales</b>		<b>2.- Datos específicos</b>	
Fecha de la información:	Localidad: <b>CABECERA</b> <small>Clave Localidad</small>	Escolaridad: <b>PREPARATORIA</b> Nombre: <b>CONALEP</b>	Tipo: <b>MEDIA SUPERIOR</b> Nivel: <b>MEDIA SUPERIOR</b>
Sublocalidad: <b>ZONA INDUSTRIAL</b> <small>Clave Sublocalidad</small>	Categoría Administrativa:	Clave del centro de trabajo (CCT):	Categoría:
Dirección:	Turno: <b>MATUTINO</b> Horario: <b>08:00 A 17:00</b>	Responsable: <b>LIC.EFIGENIA NIETO COLIN</b>	Aulas:
Teléfonos:	CP:	Alumnos:	Docentes:
		Personal diverso:	Número de internos
		Número de instalaciones con las que cuenta:	Instalaciones con las que cuenta:

Municipio: <b>EL ORO ESTADO DE MEXICO</b> <small>064</small> <small>Clave Municipio</small>		Número consecutivo (identificador en el mapa) <b>32</b>	Mapa / Cuadrante
<b>1.- Datos Generales</b>		<b>2.- Datos específicos</b>	
Fecha de la información:	Localidad: <b>CABECERA</b> <small>Clave Localidad</small>	Escolaridad: <b>UNIVERSIDAD</b> Nombre: <b>CENTRO UNIVERSITARIO VALLE DE ANAHUAC</b>	Tipo: <b>SUPERIOR</b> Nivel: <b>SUPERIOR</b>
Sublocalidad: <b>ZONA CENTRO</b> <small>Clave Sublocalidad</small>	Categoría Administrativa:	Clave del centro de trabajo (CCT):	Categoría:
Dirección:	Turno: <b>MATUTINO</b> Horario: <b>08:00 A 17:00</b>	Responsable:	Aulas:
Teléfonos:	CP:	Alumnos:	Docentes:
		Personal diverso:	Número de internos
		Número de instalaciones con las que cuenta:	Instalaciones con las que cuenta:



Municipio: <b>EL ORO ESTADO DE MEXICO</b> <small>064</small> <small>Clave Municipio</small>		Número consecutivo (identificador en el mapa) <b>33</b>	Mapa / Cuadrante
<b>1.- Datos Generales</b>		<b>2.- Datos específicos</b>	
Fecha de la información:	Localidad: CABECERA <small>Clave Localidad</small>	Escolaridad: PRIMARIA Nombre: VICENTE GUERRERO	Tipo: Nivel: BASICA
Sublocalidad: AGUA ESCONDIDA <small>Clave Sublocalidad</small>	Categoría Administrativa:	Clave del centro de trabajo (CCT):	Responsable: PROFESORA MARIA DE LOS ANGELES ALAFARO VALDEZ
Dirección:	Turno: MATUTINO	Horario: 08:00 A 17:00	Aulas:
Teléfonos:	CP:	Alumnos:	Docentes:
		Personal diverso:	Número de internos
		Instalaciones con las que cuenta:	

Municipio: <b>EL ORO ESTADO DE MEXICO</b> <small>064</small> <small>Clave Municipio</small>		Número consecutivo (identificador en el mapa) <b>35</b>	Mapa / Cuadrante
<b>1.- Datos Generales</b>		<b>2.- Datos específicos</b>	
Fecha de la información:	Localidad: CABECERA <small>Clave Localidad</small>	Escolaridad: PRIMARIA Nombre: EMILIANO ZAPATA	Tipo: Nivel: BASICA
Sublocalidad: SANTIAGO OXTEMPAN EJIDO <small>Clave Sublocalidad</small>	Categoría Administrativa:	Clave del centro de trabajo (CCT):	Responsable:
Dirección:	Turno: MATUTINO	Horario: 08:00 A 17:00	Aulas:
Teléfonos:	CP:	Alumnos:	Docentes:
		Personal diverso:	Número de internos
		Instalaciones con las que cuenta:	

Municipio: <b>EL ORO ESTADO DE MEXICO</b> <small>064</small> <small>Clave Municipio</small>		Número consecutivo (identificador en el mapa) <b>34</b>	Mapa / Cuadrante
<b>1.- Datos Generales</b>		<b>2.- Datos específicos</b>	
Fecha de la información:	Localidad: CABECERA <small>Clave Localidad</small>	Escolaridad: PREESCOLAR Nombre: 30 DE ABRIL	Tipo: Nivel: INICIAL
Sublocalidad: AGUA ESCONDIDA <small>Clave Sublocalidad</small>	Categoría Administrativa:	Clave del centro de trabajo (CCT):	Responsable: PROFESOR ISAIAS PADILLA HERNANDEZ
Dirección:	Turno: MATUTINO	Horario: 08:00 A 17:00	Aulas:
Teléfonos:	CP:	Alumnos:	Docentes:
		Personal diverso:	Número de internos
		Instalaciones con las que cuenta:	

Municipio: <b>EL ORO ESTADO DE MEXICO</b> <small>064</small> <small>Clave Municipio</small>		Número consecutivo (identificador en el mapa) <b>36</b>	Mapa / Cuadrante
<b>1.- Datos Generales</b>		<b>2.- Datos específicos</b>	
Fecha de la información:	Localidad: CABECERA <small>Clave Localidad</small>	Escolaridad: PREESCOLAR Nombre: SILVINA JARDON	Tipo: Nivel: INICIAL
Sublocalidad: SANTIAGO OXTEMPAN EJIDO <small>Clave Sublocalidad</small>	Categoría Administrativa:	Clave del centro de trabajo (CCT):	Responsable:
Dirección:	Turno: MATUTINO	Horario: 08:00 A 17:00	Aulas:
Teléfonos:	CP:	Alumnos:	Docentes:
		Personal diverso:	Número de internos
		Instalaciones con las que cuenta:	

Municipio: <b>EL ORO ESTADO DE MEXICO</b> <small>064</small> <small>Clave Municipio</small>		Número consecutivo (identificador en el mapa) <b>37</b>	Mapa / Cuadrante
<b>1.- Datos Generales</b>		<b>2.- Datos específicos</b>	
Fecha de la información:	Escolaridad: TELESECUNDARIA	Nombre: GREGORIO TORRES QUINTERO	
Localidad: CABECERA <small>Clave Localidad</small>	Tipo:	Nivel: MEDIA	
Sublocalidad: SANTIAGO OXTEMPAN EJIDO <small>Clave Sublocalidad</small>	Clave del centro de trabajo (CCT):	Categoria:	
Categoría Administrativa:	Responsable:	Turno: MATUTINO	
Dirección:	Horario: 08:00 A 17:00	Aulas:	
Teléfonos:	Alumnos:	Docentes:	
CP:	Personal diverso:	Número de internos	
	Número de instalaciones con las que cuenta:		

Municipio: <b>EL ORO ESTADO DE MEXICO</b> <small>064</small> <small>Clave Municipio</small>		Número consecutivo (identificador en el mapa) <b>39</b>	Mapa / Cuadrante
<b>1.- Datos Generales</b>		<b>2.- Datos específicos</b>	
Fecha de la información:	Escolaridad: PRIMARIA	Nombre: ESTACION TULTENANGO	
Localidad: CABECERA <small>Clave Localidad</small>	Tipo:	Nivel: BASICA	
Sublocalidad: ESTACION TULTENANGO <small>Clave Sublocalidad</small>	Clave del centro de trabajo (CCT):	Categoria:	
Categoría Administrativa:	Responsable:	Turno: MATUTINO	
Dirección:	Horario: 08:00 A 17:00	Aulas:	
Teléfonos:	Alumnos:	Docentes:	
CP:	Personal diverso:	Número de internos	
	Número de instalaciones con las que cuenta:		

Municipio: <b>EL ORO ESTADO DE MEXICO</b> <small>064</small> <small>Clave Municipio</small>		Número consecutivo (identificador en el mapa) <b>38</b>	Mapa / Cuadrante
<b>1.- Datos Generales</b>		<b>2.- Datos específicos</b>	
Fecha de la información:	Escolaridad: PREESCOLAR	Nombre: SOCRATES	
Localidad: CABECERA <small>Clave Localidad</small>	Tipo:	Nivel: INICIAL	
Sublocalidad: SANTIAGO OXTEMPAN EJIDO <small>Clave Sublocalidad</small>	Clave del centro de trabajo (CCT):	Categoria:	
Categoría Administrativa:	Responsable:	Turno: MATUTINO	
Dirección:	Horario: 08:00 A 17:00	Aulas:	
Teléfonos:	Alumnos:	Docentes:	
CP:	Personal diverso:	Número de internos	
	Número de instalaciones con las que cuenta:		

Municipio: <b>EL ORO ESTADO DE MEXICO</b> <small>064</small> <small>Clave Municipio</small>		Número consecutivo (identificador en el mapa) <b>40</b>	Mapa / Cuadrante
<b>1.- Datos Generales</b>		<b>2.- Datos específicos</b>	
Fecha de la información:	Escolaridad: PREESCOLAR	Nombre: ALFONSO HERRERA	
Localidad: CABECERA <small>Clave Localidad</small>	Tipo:	Nivel: INICIAL	
Sublocalidad: SAN NICOLAS EL ORO <small>Clave Sublocalidad</small>	Clave del centro de trabajo (CCT):	Categoria:	
Categoría Administrativa:	Responsable:	Turno: MATUTINO	
Dirección:	Horario: 08:00 A 13:00	Aulas:	
Teléfonos:	Alumnos:	Docentes:	
CP:	Personal diverso:	Número de internos	
	Número de instalaciones con las que cuenta:		

Municipio: <b>EL ORO ESTADO DE MEXICO</b> <small>064</small> <small>Clave Municipio</small>	Número consecutivo (identificador en el mapa) <b>41</b>	Mapa / Cuadrante
<b>1.- Datos Generales</b>		<b>2.- Datos específicos</b>
Fecha de la información:	Escolaridad: PRIMARIA Nombre: MIGUEL HIDALGO	Tipo:   Nivel: BASICA
Localidad: CABECERA <small>Clave Localidad</small>	Clave del centro de trabajo (CCT):	Categoría:
Sublocalidad: SAN NICOLAS EL ORO <small>Clave Sublocalidad</small>	Responsable:	Responsable:
Categoría Administrativa:	Turno: MATUTINO Horario: 08:00 A 16:00	Aulas:
Dirección:	Alumnos:	Docentes:
Teléfonos:	Personal diverso:	Número de internos
CP:	Instalaciones con las que cuenta:	

Municipio: <b>EL ORO ESTADO DE MEXICO</b> <small>064</small> <small>Clave Municipio</small>	Número consecutivo (identificador en el mapa) <b>43</b>	Mapa / Cuadrante
<b>1.- Datos Generales</b>		<b>2.- Datos específicos</b>
Fecha de la información:	Escolaridad: PRIMARIA Nombre: LIC. BENITO JUAREZ	Tipo:   Nivel: BASICA
Localidad: CABECERA <small>Clave Localidad</small>	Clave del centro de trabajo (CCT):	Categoría:
Sublocalidad: SANTIAGO OXTEMPAN PUEBLO <small>Clave Sublocalidad</small>	Responsable:	Responsable:
Categoría Administrativa:	Turno: MATUTINO Horario: 08:00 A 16:00	Aulas:
Dirección:	Alumnos:	Docentes:
Teléfonos:	Personal diverso:	Número de internos
CP:	Instalaciones con las que cuenta:	

Municipio: <b>EL ORO ESTADO DE MEXICO</b> <small>064</small> <small>Clave Municipio</small>	Número consecutivo (identificador en el mapa) <b>42</b>	Mapa / Cuadrante
<b>1.- Datos Generales</b>		<b>2.- Datos específicos</b>
Fecha de la información:	Escolaridad: SECUNDARIA Nombre: OFIC. NO. 0128 MANUEL HINOJOSA JILES	Tipo:   Nivel: MEDIA
Localidad: CABECERA <small>Clave Localidad</small>	Clave del centro de trabajo (CCT):	Categoría:
Sublocalidad: SANTIAGO OXTEMPAN PUEBLO <small>Clave Sublocalidad</small>	Responsable:	Responsable:
Categoría Administrativa:	Turno: MATUTINO Horario: 08:00 A 16:00	Aulas:
Dirección:	Alumnos:	Docentes:
Teléfonos:	Personal diverso:	Número de internos
CP:	Instalaciones con las que cuenta:	

Municipio: <b>EL ORO ESTADO DE MEXICO</b> <small>064</small> <small>Clave Municipio</small>	Número consecutivo (identificador en el mapa) <b>44</b>	Mapa / Cuadrante
<b>1.- Datos Generales</b>		<b>2.- Datos específicos</b>
Fecha de la información:	Escolaridad: PREESCOLAR Nombre: VICTORIANO DE LA CRUZ	Tipo:   Nivel: INICIAL
Localidad: CABECERA <small>Clave Localidad</small>	Clave del centro de trabajo (CCT):	Categoría:
Sublocalidad: SANTIAGO OXTEMPAN PUEBLO <small>Clave Sublocalidad</small>	Responsable:	Responsable:
Categoría Administrativa:	Turno: MATUTINO Horario: 08:00 A 16:00	Aulas:
Dirección:	Alumnos:	Docentes:
Teléfonos:	Personal diverso:	Número de internos
CP:	Instalaciones con las que cuenta:	

Municipio: <b>EL ORO ESTADO DE MEXICO</b> <small>064</small> <small>Clave Municipio</small>		Número consecutivo (identificador en el mapa) <b>45</b>	Mapa / Cuadrante
<b>1.- Datos Generales</b>		<b>2.- Datos específicos</b>	
Fecha de la información:	Localidad: CABECERA <small>Clave Localidad</small>	Escolaridad: PRIMARIA Nombre: ADOLFO LOPEZ MATEOS	Tipo:   Nivel: BASICA
Sublocalidad: SANTIAGO OXTEMPAN PUEBLO <small>Clave Sublocalidad</small>	Categoría Administrativa:	Clave del centro de trabajo (CCT):	Responsable:
Dirección:	Turno: MATUTINO	Horario: 08:00 A 16:00	Aulas:
Teléfonos:	CP:	Alumnos:	Docentes:
		Personal diverso:	Número de internos
		Número de instalaciones con las que cuenta:	

Municipio: <b>EL ORO ESTADO DE MEXICO</b> <small>064</small> <small>Clave Municipio</small>		Número consecutivo (identificador en el mapa) <b>47</b>	Mapa / Cuadrante
<b>1.- Datos Generales</b>		<b>2.- Datos específicos</b>	
Fecha de la información:	Localidad: CABECERA <small>Clave Localidad</small>	Escolaridad: PREESCOLAR Nombre: BOREJE FLOR NEGRA	Tipo:   Nivel: INICIAL
Sublocalidad: SANTA ROSA DE GUADALUPE <small>Clave Sublocalidad</small>	Categoría Administrativa:	Clave del centro de trabajo (CCT):	Responsable:
Dirección:	Turno: MATUTINO	Horario: 08:00 A 16:00	Aulas:
Teléfonos:	CP:	Alumnos:	Docentes:
		Personal diverso:	Número de internos
		Número de instalaciones con las que cuenta:	

Municipio: <b>EL ORO ESTADO DE MEXICO</b> <small>064</small> <small>Clave Municipio</small>		Número consecutivo (identificador en el mapa) <b>46</b>	Mapa / Cuadrante
<b>1.- Datos Generales</b>		<b>2.- Datos específicos</b>	
Fecha de la información:	Localidad: CABECERA <small>Clave Localidad</small>	Escolaridad: PRIMARIA Nombre: LIC. JUAN FERNANDEZ ALBARRAN	Tipo:   Nivel: BASICA
Sublocalidad: SANTA ROSA DE GUADALUPE <small>Clave Sublocalidad</small>	Categoría Administrativa:	Clave del centro de trabajo (CCT):	Responsable:
Dirección:	Turno: MATUTINO	Horario: 08:00 A 16:00	Aulas:
Teléfonos:	CP:	Alumnos:	Docentes:
		Personal diverso:	Número de internos
		Número de instalaciones con las que cuenta:	

Municipio: <b>EL ORO ESTADO DE MEXICO</b> <small>064</small> <small>Clave Municipio</small>		Número consecutivo (identificador en el mapa) <b>48</b>	Mapa / Cuadrante
<b>1.- Datos Generales</b>		<b>2.- Datos específicos</b>	
Fecha de la información:	Localidad: CABECERA <small>Clave Localidad</small>	Escolaridad: PREPARATORIA Nombre: PREPARATORIA OFICIAL 302	Tipo:   Nivel: MEDIA SUPERIOR
Sublocalidad: SANTA ROSA DE GUADALUPE <small>Clave Sublocalidad</small>	Categoría Administrativa:	Clave del centro de trabajo (CCT):	Responsable:
Dirección:	Turno: MATUTINO	Horario: 08:00 A 14:30	Aulas:
Teléfonos:	CP:	Alumnos:	Docentes:
		Personal diverso:	Número de internos
		Número de instalaciones con las que cuenta:	

Municipio: <b>EL ORO ESTADO DE MEXICO</b> <small>064</small> <small>Clave Municipio</small>	Número consecutivo (identificador en el mapa) <b>49</b>	Mapa / Cuadrante
<b>1.- Datos Generales</b>		<b>2.- Datos específicos</b>
Fecha de la información:	Escolaridad: <i>SECUNDARIA</i> Nombre: <i>ESCUELA SECUNDARIA TECNICA AGROPECUARIA #17 GUSTAVO BAZ</i>	Tipo:   Nivel: <i>MEDIA</i>
Localidad: <i>CABECERA</i> <small>Clave Localidad</small>	Clave del centro de trabajo (CCT):	Categoría:
Sublocalidad: <i>SANTA ROSA DE LIMA</i> <small>Clave Sublocalidad</small>	Responsable:	Responsable:
Categoría Administrativa:	Turno: <i>MATUTINO</i> Horario: <i>08:00 A 16:00</i>	Aulas:
Dirección:	Alumnos:	Docentes:
Teléfonos:	Personal diverso:	Número de internos
CP:	Instalaciones con las que cuenta:	

Municipio: <b>EL ORO ESTADO DE MEXICO</b> <small>064</small> <small>Clave Municipio</small>	Número consecutivo (identificador en el mapa) <b>51</b>	Mapa / Cuadrante
<b>1.- Datos Generales</b>		<b>2.- Datos específicos</b>
Fecha de la información:	Escolaridad: <i>BIBLIOTECA</i> Nombre: <i>PROF. AGUSTIN NIETO SUAREZ</i>	Tipo:   Nivel: <i>BIBLIOTECA</i>
Localidad: <i>CABECERA</i> <small>Clave Localidad</small>	Clave del centro de trabajo (CCT):	Categoría:
Sublocalidad: <i>SANTA ROSA DE LIMA</i> <small>Clave Sublocalidad</small>	Responsable:	Responsable:
Categoría Administrativa:	Turno: <i>MATUTINO</i> Horario: <i>08:00 A 16:00</i>	Aulas:
Dirección:	Alumnos:	Docentes:
Teléfonos:	Personal diverso:	Número de internos
CP:	Instalaciones con las que cuenta:	

Municipio: <b>EL ORO ESTADO DE MEXICO</b> <small>064</small> <small>Clave Municipio</small>	Número consecutivo (identificador en el mapa) <b>50</b>	Mapa / Cuadrante
<b>1.- Datos Generales</b>		<b>2.- Datos específicos</b>
Fecha de la información:	Escolaridad: <i>PRIMARIA</i> Nombre: <i>ESCUELA PRIMARIA RICARDO FLORES MAGON</i>	Tipo:   Nivel: <i>BASICA</i>
Localidad: <i>CABECERA</i> <small>Clave Localidad</small>	Clave del centro de trabajo (CCT):	Categoría:
Sublocalidad: <i>SANTA ROSA DE LIMA</i> <small>Clave Sublocalidad</small>	Responsable:	Responsable:
Categoría Administrativa:	Turno: <i>MATUTINO</i> Horario: <i>08:00 A 16:00</i>	Aulas:
Dirección:	Alumnos:	Docentes:
Teléfonos:	Personal diverso:	Número de internos
CP:	Instalaciones con las que cuenta:	

Municipio: <b>EL ORO ESTADO DE MEXICO</b> <small>064</small> <small>Clave Municipio</small>	Número consecutivo (identificador en el mapa) <b>52</b>	Mapa / Cuadrante
<b>1.- Datos Generales</b>		<b>2.- Datos específicos</b>
Fecha de la información:	Escolaridad: <i>PRIMARIA</i> Nombre: <i>J. ENCARNACION FUENTES</i>	Tipo:   Nivel: <i>BASICA</i>
Localidad: <i>CABECERA</i> <small>Clave Localidad</small>	Clave del centro de trabajo (CCT):	Categoría:
Sublocalidad: <i>SAN NICOLAS TULTENANGO</i> <small>Clave Sublocalidad</small>	Responsable:	Responsable:
Categoría Administrativa:	Turno: <i>MATUTINO</i> Horario: <i>08:00 A 16:00</i>	Aulas:
Dirección:	Alumnos:	Docentes:
Teléfonos:	Personal diverso:	Número de internos
CP:	Instalaciones con las que cuenta:	

Municipio: <b>EL ORO ESTADO DE MEXICO</b> <small>064</small> <small>Clave Municipio</small>		Número consecutivo (identificador en el mapa) <b>53</b>	Mapa / Cuadrante
<b>1.- Datos Generales</b>		<b>2.- Datos específicos</b>	
Fecha de la información:		Escolaridad: <i>TELESECUNDARIA</i> Nombre: <i>ISIDRO FABELA</i>	
Localidad: <i>CABECERA</i> <small>Clave Localidad</small>		Tipo:   Nivel: <i>MEDIA</i>	
Sublocalidad: <i>SAN NICOLAS TULTENANGO</i> <small>Clave Sublocalidad</small>		Clave del centro de trabajo (CCT): Categoría: Responsable:	
Categoría Administrativa:		Turno: <i>MATUTINO</i> Horario: <i>08:00 A 15:00</i>	
Dirección:		Aulas: Alumnos: Docentes: Personal diverso: Número de internos	
Teléfonos: <small>CP:</small>		Instalaciones con las que cuenta:	

Municipio: <b>EL ORO ESTADO DE MEXICO</b> <small>064</small> <small>Clave Municipio</small>		Número consecutivo (identificador en el mapa) <b>55</b>	Mapa / Cuadrante
<b>1.- Datos Generales</b>		<b>2.- Datos específicos</b>	
Fecha de la información:		Escolaridad: <i>PREESCOLAR</i> Nombre: <i>NIÑOS HEROES</i>	
Localidad: <i>CABECERA</i> <small>Clave Localidad</small>		Tipo:   Nivel: <i>INICIAL</i>	
Sublocalidad: <i>LA CONCEPCION SEGUNDA</i> <small>Clave Sublocalidad</small>		Clave del centro de trabajo (CCT): Categoría: Responsable:	
Categoría Administrativa:		Turno: <i>MATUTINO</i> Horario: <i>08:00 A 16:00</i>	
Dirección:		Aulas: Alumnos: Docentes: Personal diverso: Número de internos	
Teléfonos: <small>CP:</small>		Instalaciones con las que cuenta:	

Municipio: <b>EL ORO ESTADO DE MEXICO</b> <small>064</small> <small>Clave Municipio</small>		Número consecutivo (identificador en el mapa) <b>54</b>	Mapa / Cuadrante
<b>1.- Datos Generales</b>		<b>2.- Datos específicos</b>	
Fecha de la información:		Escolaridad: <i>PREESCOLAR</i> Nombre: <i>NIÑOS HEROES</i>	
Localidad: <i>CABECERA</i> <small>Clave Localidad</small>		Tipo:   Nivel: <i>INICIAL</i>	
Sublocalidad: <i>SAN NICOLAS TULTENANGO</i> <small>Clave Sublocalidad</small>		Clave del centro de trabajo (CCT): Categoría: Responsable:	
Categoría Administrativa:		Turno: <i>MATUTINO</i> Horario: <i>08:00 A 16:00</i>	
Dirección:		Aulas: Alumnos: Docentes: Personal diverso: Número de internos	
Teléfonos: <small>CP:</small>		Instalaciones con las que cuenta:	

Municipio: <b>EL ORO ESTADO DE MEXICO</b> <small>064</small> <small>Clave Municipio</small>		Número consecutivo (identificador en el mapa) <b>56</b>	Mapa / Cuadrante
<b>1.- Datos Generales</b>		<b>2.- Datos específicos</b>	
Fecha de la información:		Escolaridad: <i>SECUNDARIA</i> Nombre: <i>TECNIC NO. 171 FELIPE ENGELS</i>	
Localidad: <i>CABECERA</i> <small>Clave Localidad</small>		Tipo:   Nivel: <i>MEDIA</i>	
Sublocalidad: <i>LA CONCEPCION SEGUNDA</i> <small>Clave Sublocalidad</small>		Clave del centro de trabajo (CCT): Categoría: Responsable:	
Categoría Administrativa:		Turno: <i>MATUTINO</i> Horario: <i>08:00 A 16:00</i>	
Dirección:		Aulas: Alumnos: Docentes: Personal diverso: Número de internos	
Teléfonos: <small>CP:</small>		Instalaciones con las que cuenta:	



Municipio: <b>EL ORO ESTADO DE MEXICO</b> <small>064</small> <small>Clave Municipio</small>	Número consecutivo (identificador en el mapa) <b>57</b>	Mapa / Cuadrante
<b>1.- Datos Generales</b>		<b>2.- Datos específicos</b>
Fecha de la información:	Escolaridad: PRIMARIA Nombre: LIC. BENITO JUAREZ	Tipo: Nivel: BASICA
Localidad: CABECERA <small>Clave Localidad</small>	Clave del centro de trabajo (CCT):	Categoría:
Sublocalidad: LA CONCEPCION SEGUNDA <small>Clave Sublocalidad</small>	Responsable:	Turno: MATUTINO
Categoría Administrativa:	Horario: 08:00 A 16:00	Aulas:
Dirección:	Alumnos:	Docentes:
Teléfonos:	Personal diverso:	Número de internos
CP:	Instalaciones con las que cuenta:	

Municipio: <b>EL ORO ESTADO DE MEXICO</b> <small>064</small> <small>Clave Municipio</small>	Número consecutivo (identificador en el mapa) <b>59</b>	Mapa / Cuadrante
<b>1.- Datos Generales</b>		<b>2.- Datos específicos</b>
Fecha de la información:	Escolaridad: PRIMARIA Nombre: VICENTE GUERRERO	Tipo: Nivel: BASICA
Localidad: CABECERA <small>Clave Localidad</small>	Clave del centro de trabajo (CCT):	Categoría:
Sublocalidad: TAPAXCO <small>Clave Sublocalidad</small>	Responsable:	Turno: MATUTINO
Categoría Administrativa:	Horario: 07:00 A 17:00	Aulas:
Dirección:	Alumnos:	Docentes:
Teléfonos:	Personal diverso:	Número de internos
CP:	Instalaciones con las que cuenta:	

Municipio: <b>EL ORO ESTADO DE MEXICO</b> <small>064</small> <small>Clave Municipio</small>	Número consecutivo (identificador en el mapa) <b>58</b>	Mapa / Cuadrante
<b>1.- Datos Generales</b>		<b>2.- Datos específicos</b>
Fecha de la información:	Escolaridad: PRIMARIA Nombre: ANGELA PERALTA	Tipo: Nivel: BASICA
Localidad: CABECERA <small>Clave Localidad</small>	Clave del centro de trabajo (CCT):	Categoría:
Sublocalidad: BUENA VISTA <small>Clave Sublocalidad</small>	Responsable:	Turno: MATUTINO
Categoría Administrativa:	Horario: 08:00 A 16:00	Aulas:
Dirección:	Alumnos:	Docentes:
Teléfonos:	Personal diverso:	Número de internos
CP:	Instalaciones con las que cuenta:	

Municipio: <b>EL ORO ESTADO DE MEXICO</b> <small>064</small> <small>Clave Municipio</small>	Número consecutivo (identificador en el mapa) <b>60</b>	Mapa / Cuadrante
<b>1.- Datos Generales</b>		<b>2.- Datos específicos</b>
Fecha de la información:	Escolaridad: SECUNDARIA Nombre: JUAN LUIS DE ALARCON	Tipo: Nivel: MEDIA
Localidad: CABECERA <small>Clave Localidad</small>	Clave del centro de trabajo (CCT):	Categoría:
Sublocalidad: TAPAXCO <small>Clave Sublocalidad</small>	Responsable:	Turno: MATUTINO
Categoría Administrativa:	Horario: 08:00 A 16:30	Aulas:
Dirección:	Alumnos:	Docentes:
Teléfonos:	Personal diverso:	Número de internos
CP:	Instalaciones con las que cuenta:	

Municipio: <b>EL ORO ESTADO DE MEXICO</b> <small>064</small> <small>Clave Municipio</small>		Número consecutivo (identificador en el mapa) <b>61</b>	Mapa / Cuadrante
<b>1.- Datos Generales</b>		<b>2.- Datos específicos</b>	
Fecha de la información:	Localidad: CABECERA <small>Clave Localidad</small>	Escolaridad: PREESCOLAR Nombre: VICTOR HUGO	Tipo:   Nivel: INICIAL
Sublocalidad: TAPAXCO <small>Clave Sublocalidad</small>	Categoría Administrativa:	Clave del centro de trabajo (CCT):	Responsable:
Dirección:	Turno: MATUTINO Horario: 08:00 A 17:00	Aulas:	Alumnos:
Teléfonos:	CP:	Docentes:	Personal diverso:
		Número de internos	Instalaciones con las que cuenta:

Municipio: <b>EL ORO ESTADO DE MEXICO</b> <small>064</small> <small>Clave Municipio</small>		Número consecutivo (identificador en el mapa) <b>63</b>	Mapa / Cuadrante
<b>1.- Datos Generales</b>		<b>2.- Datos específicos</b>	
Fecha de la información:	Localidad: CABECERA <small>Clave Localidad</small>	Escolaridad: PRIMARIA Nombre: NIÑOS HEROES	Tipo:   Nivel: BASICA
Sublocalidad: BASSOCO <small>Clave Sublocalidad</small>	Categoría Administrativa:	Clave del centro de trabajo (CCT):	Responsable:
Dirección:	Turno: MATUTINO Horario: 08:00 A 17:00	Aulas:	Alumnos:
Teléfonos:	CP:	Docentes:	Personal diverso:
		Número de internos	Instalaciones con las que cuenta:

Municipio: <b>EL ORO ESTADO DE MEXICO</b> <small>064</small> <small>Clave Municipio</small>		Número consecutivo (identificador en el mapa) <b>62</b>	Mapa / Cuadrante
<b>1.- Datos Generales</b>		<b>2.- Datos específicos</b>	
Fecha de la información:	Localidad: CABECERA <small>Clave Localidad</small>	Escolaridad: BACHILLERATO Nombre: COBAEM	Tipo:   Nivel: MEDIA SUPERIOR
Sublocalidad: TAPAXCO <small>Clave Sublocalidad</small>	Categoría Administrativa:	Clave del centro de trabajo (CCT):	Responsable:
Dirección:	Turno: MATUTINO Horario: 08:00 A 17:00	Aulas:	Alumnos:
Teléfonos:	CP:	Docentes:	Personal diverso:
		Número de internos	Instalaciones con las que cuenta:

Municipio: <b>EL ORO ESTADO DE MEXICO</b> <small>064</small> <small>Clave Municipio</small>		Número consecutivo (identificador en el mapa) <b>64</b>	Mapa / Cuadrante
<b>1.- Datos Generales</b>		<b>2.- Datos específicos</b>	
Fecha de la información:	Localidad: CABECERA <small>Clave Localidad</small>	Escolaridad: PREESCOLAR Nombre: 16 DE SEPTIEMBRE 1980	Tipo:   Nivel: INICIAL
Sublocalidad: BASSOCO <small>Clave Sublocalidad</small>	Categoría Administrativa:	Clave del centro de trabajo (CCT):	Responsable:
Dirección:	Turno: MATUTINO Horario: 08:00 A 17:00	Aulas:	Alumnos:
Teléfonos:	CP:	Docentes:	Personal diverso:
		Número de internos	Instalaciones con las que cuenta:

Municipio: <b>EL ORO ESTADO DE MEXICO</b> <small>064</small> <small>Clave Municipio</small>		Número consecutivo (identificador en el mapa) <b>65</b>	Mapa / Cuadrante
<b>1.- Datos Generales</b>		<b>2.- Datos específicos</b>	
Fecha de la información:	Localidad: CABECERA <small>Clave Localidad</small>	Escolaridad: PREESCOLAR Nombre: AGUSTIN NIETO SUAREZ	Tipo:   Nivel: INICIAL
Sublocalidad: LOPEZ MATEOS <small>Clave Sublocalidad</small>	Categoría Administrativa:	Clave del centro de trabajo (CCT):	Responsable:
Dirección:	Turno: MATUTINO Horario: 08:00 A 17:00	Aulas:	Alumnos:
Teléfonos:	CP:	Docentes:	Personal diverso:
		Número de internos	Instalaciones con las que cuenta:

Municipio: <b>EL ORO ESTADO DE MEXICO</b> <small>064</small> <small>Clave Municipio</small>		Número consecutivo (identificador en el mapa) <b>67</b>	Mapa / Cuadrante
<b>1.- Datos Generales</b>		<b>2.- Datos específicos</b>	
Fecha de la información:	Localidad: CABECERA <small>Clave Localidad</small>	Escolaridad: PREESCOLAR Nombre: GENERAL ALVARO OBREGON	Tipo:   Nivel: INICIAL
Sublocalidad: BUENA VISTA <small>Clave Sublocalidad</small>	Categoría Administrativa:	Clave del centro de trabajo (CCT):	Responsable:
Dirección:	Turno: MATUTINO Horario: 08:00 A 17:00	Aulas:	Alumnos:
Teléfonos:	CP:	Docentes:	Personal diverso:
		Número de internos	Instalaciones con las que cuenta:

Municipio: <b>EL ORO ESTADO DE MEXICO</b> <small>064</small> <small>Clave Municipio</small>		Número consecutivo (identificador en el mapa) <b>66</b>	Mapa / Cuadrante
<b>1.- Datos Generales</b>		<b>2.- Datos específicos</b>	
Fecha de la información:	Localidad: CABECERA <small>Clave Localidad</small>	Escolaridad: PRIMARIA Nombre: JUAN FERNANDEZ ALBARRAN	Tipo:   Nivel: BASICA
Sublocalidad: LOPEZ MATEOS <small>Clave Sublocalidad</small>	Categoría Administrativa:	Clave del centro de trabajo (CCT):	Responsable:
Dirección:	Turno: MATUTINO Horario: 08:00 A 17:00	Aulas:	Alumnos:
Teléfonos:	CP:	Docentes:	Personal diverso:
		Número de internos	Instalaciones con las que cuenta:

Municipio: <b>EL ORO ESTADO DE MEXICO</b> <small>064</small> <small>Clave Municipio</small>		Número consecutivo (identificador en el mapa) <b>68</b>	Mapa / Cuadrante
<b>1.- Datos Generales</b>		<b>2.- Datos específicos</b>	
Fecha de la información:	Localidad: CABECERA <small>Clave Localidad</small>	Escolaridad: PRIMARIA Nombre: LIC. BENITO JUAREZ	Tipo:   Nivel: BASICA
Sublocalidad: EL GIGANTE <small>Clave Sublocalidad</small>	Categoría Administrativa:	Clave del centro de trabajo (CCT):	Responsable:
Dirección:	Turno: MATUTINO Horario: 08:00 A 17:00	Aulas:	Alumnos:
Teléfonos:	CP:	Docentes:	Personal diverso:
		Número de internos	Instalaciones con las que cuenta:

Municipio: <b>EL ORO ESTADO DE MEXICO</b> <small>064</small> <small>Clave Municipio</small>		Número consecutivo (identificador en el mapa) <b>69</b>	Mapa / Cuadrante
<b>1.- Datos Generales</b>		<b>2.- Datos específicos</b>	
Fecha de la información:	Localidad: <b>CABECERA</b> <small>Clave Localidad</small>	Escolaridad: <b>PREESCOLAR</b> Nombre: <b>ROBERTO VELASCO</b>	Tipo:   Nivel: <b>INICIAL</b>
Sublocalidad: <b>EL GIGANTE</b> <small>Clave Sublocalidad</small>	Categoría Administrativa:	Clave del centro de trabajo (CCT):	Responsable:
Dirección:	Turno: <b>MATUTINO</b>	Horario: <b>08:00 A 17:00</b>	Aulas:
Teléfonos:	CP:	Alumnos:	Docentes:
		Personal diverso:	Número de internos
		Número de instalaciones con las que cuenta:	

Municipio: <b>EL ORO ESTADO DE MEXICO</b> <small>064</small> <small>Clave Municipio</small>		Número consecutivo (identificador en el mapa) <b>71</b>	Mapa / Cuadrante
<b>1.- Datos Generales</b>		<b>2.- Datos específicos</b>	
Fecha de la información:	Localidad: <b>CABECERA</b> <small>Clave Localidad</small>	Escolaridad: <b>PRIMARIA</b> Nombre: <b>NIÑO ARTILLERO</b>	Tipo:   Nivel: <b>BASICA</b>
Sublocalidad: <b>CITEJE</b> <small>Clave Sublocalidad</small>	Categoría Administrativa:	Clave del centro de trabajo (CCT):	Responsable:
Dirección:	Turno: <b>MATUTINO</b>	Horario: <b>08:00 A 16:00</b>	Aulas:
Teléfonos:	CP:	Alumnos:	Docentes:
		Personal diverso:	Número de internos
		Número de instalaciones con las que cuenta:	

Municipio: <b>EL ORO ESTADO DE MEXICO</b> <small>064</small> <small>Clave Municipio</small>		Número consecutivo (identificador en el mapa) <b>70</b>	Mapa / Cuadrante
<b>1.- Datos Generales</b>		<b>2.- Datos específicos</b>	
Fecha de la información:	Localidad: <b>CABECERA</b> <small>Clave Localidad</small>	Escolaridad: <b>PREESCOLAR</b> Nombre: <b>ROSARIO SANORES</b>	Tipo:   Nivel: <b>INICIAL</b>
Sublocalidad: <b>CITEJE</b> <small>Clave Sublocalidad</small>	Categoría Administrativa:	Clave del centro de trabajo (CCT):	Responsable:
Dirección:	Turno: <b>MATUTINO</b>	Horario: <b>08:00 A 17:00</b>	Aulas:
Teléfonos:	CP:	Alumnos:	Docentes:
		Personal diverso:	Número de internos
		Número de instalaciones con las que cuenta:	

Municipio: <b>EL ORO ESTADO DE MEXICO</b> <small>064</small> <small>Clave Municipio</small>		Número consecutivo (identificador en el mapa) <b>72</b>	Mapa / Cuadrante
<b>1.- Datos Generales</b>		<b>2.- Datos específicos</b>	
Fecha de la información:	Localidad: <b>CABECERA</b> <small>Clave Localidad</small>	Escolaridad: <b>PREESCOLAR</b> Nombre: <b>MIGUEL HIDALGO Y COSTILLA</b>	Tipo:   Nivel: <b>INICIAL</b>
Sublocalidad: <b>EL MOGOTE</b> <small>Clave Sublocalidad</small>	Categoría Administrativa:	Clave del centro de trabajo (CCT):	Responsable:
Dirección:	Turno: <b>MATUTINO</b>	Horario: <b>08:00 A 16:00</b>	Aulas:
Teléfonos:	CP:	Alumnos:	Docentes:
		Personal diverso:	Número de internos
		Número de instalaciones con las que cuenta:	

Municipio: <b>EL ORO ESTADO DE MEXICO</b> <small>064</small> <small>Clave Municipio</small>		Número consecutivo (identificador en el mapa) <b>73</b>	Mapa / Cuadrante
<b>1.- Datos Generales</b>		<b>2.- Datos específicos</b>	
Fecha de la información:	Escolaridad: PRIMARIA	Nombre: MIGUEL HIDALGO	
Localidad: CABECERA <small>Clave Localidad</small>	Tipo:	Nivel: BASICA	
Sublocalidad: ENDOTEJIARE <small>Clave Sublocalidad</small>	Clave del centro de trabajo (CCT):	Categoria:	
Categoría Administrativa:	Responsable:	Turno: MATUTINO	
Dirección:	Horario: 08:00 A 16:00	Aulas:	
Teléfonos:	Alumnos:	Docentes:	
CP:	Personal diverso:	Número de internos	
	Instalaciones con las que cuenta:		

Municipio: <b>EL ORO ESTADO DE MEXICO</b> <small>064</small> <small>Clave Municipio</small>		Número consecutivo (identificador en el mapa) <b>75</b>	Mapa / Cuadrante
<b>1.- Datos Generales</b>		<b>2.- Datos específicos</b>	
Fecha de la información:	Escolaridad: PRIMARIA	Nombre: EMILIANO ZAPATA	
Localidad: CABECERA <small>Clave Localidad</small>	Tipo:	Nivel: BASICA	
Sublocalidad: LAGUNA SECA <small>Clave Sublocalidad</small>	Clave del centro de trabajo (CCT):	Categoria:	
Categoría Administrativa:	Responsable:	Turno: MATUTINO	
Dirección:	Horario: 08:00 A 16:00	Aulas:	
Teléfonos:	Alumnos:	Docentes:	
CP:	Personal diverso:	Número de internos	
	Instalaciones con las que cuenta:		

Municipio: <b>EL ORO ESTADO DE MEXICO</b> <small>064</small> <small>Clave Municipio</small>		Número consecutivo (identificador en el mapa) <b>74</b>	Mapa / Cuadrante
<b>1.- Datos Generales</b>		<b>2.- Datos específicos</b>	
Fecha de la información:	Escolaridad: PREESCOLAR	Nombre: HERMENEJILDO GALEANA	
Localidad: CABECERA <small>Clave Localidad</small>	Tipo:	Nivel: INICIAL	
Sublocalidad: ENDOTEJIARE <small>Clave Sublocalidad</small>	Clave del centro de trabajo (CCT):	Categoria:	
Categoría Administrativa:	Responsable:	Turno: MATUTINO	
Dirección:	Horario: 08:00 A 16:00	Aulas:	
Teléfonos:	Alumnos:	Docentes:	
CP:	Personal diverso:	Número de internos	
	Instalaciones con las que cuenta:		

Municipio: <b>EL ORO ESTADO DE MEXICO</b> <small>064</small> <small>Clave Municipio</small>		Número consecutivo (identificador en el mapa) <b>76</b>	Mapa / Cuadrante
<b>1.- Datos Generales</b>		<b>2.- Datos específicos</b>	
Fecha de la información:	Escolaridad: PREESCOLAR	Nombre: TIERRA Y LIBERTAD	
Localidad: CABECERA <small>Clave Localidad</small>	Tipo:	Nivel: INICIAL	
Sublocalidad: LAGUNA SECA <small>Clave Sublocalidad</small>	Clave del centro de trabajo (CCT):	Categoria:	
Categoría Administrativa:	Responsable:	Turno: MATUTINO	
Dirección:	Horario: 08:00 A 16:00	Aulas:	
Teléfonos:	Alumnos:	Docentes:	
CP:	Personal diverso:	Número de internos	
	Instalaciones con las que cuenta:		

Municipio: <b>EL ORO ESTADO DE MEXICO</b> <small>064</small> <small>Clave Municipio</small>	Número consecutivo (identificador en el mapa) <b>77</b>	Mapa / Cuadrante
<b>1.- Datos Generales</b>		
Fecha de la información:	<b>2.- Datos específicos</b>	
Localidad: CABECERA <small>Clave Localidad</small>	Escolaridad: PREPARATORIA Nombre: PREPARATORIA OFIC. NO. 155	
Sublocalidad: LA JORDANA <small>Clave Sublocalidad</small>	Tipo: Nivel: MEDIA SUPERIOR	
Categoría Administrativa:	Clave del centro de trabajo (CCT):	
Dirección:	Categoria:	
Teléfonos:	Responsable:	
CP:	Turno: MATUTINO	
	Horario: 08:00 A 16:00	
	Aulas:	
	Alumnos:	
	Docentes:	
	Personal diverso:	
	Número de internos	
	Instalaciones con las que cuenta:	

Municipio: <b>EL ORO ESTADO DE MEXICO</b> <small>064</small> <small>Clave Municipio</small>	Número consecutivo (identificador en el mapa) <b>79</b>	Mapa / Cuadrante
<b>1.- Datos Generales</b>		
Fecha de la información:	<b>2.- Datos específicos</b>	
Localidad: CABECERA <small>Clave Localidad</small>	Escolaridad: SECUNDARIA Nombre: SECUNDARIA OFICIAL 139 NIÑOS HEROES	
Sublocalidad: LA JORDANA <small>Clave Sublocalidad</small>	Tipo: Nivel: MEDIA	
Categoría Administrativa:	Clave del centro de trabajo (CCT):	
Dirección:	Categoria:	
Teléfonos:	Responsable:	
CP:	Turno: MATUTINO	
	Horario: 08:00 A 16:00	
	Aulas:	
	Alumnos:	
	Docentes:	
	Personal diverso:	
	Número de internos	
	Instalaciones con las que cuenta:	

Municipio: <b>EL ORO ESTADO DE MEXICO</b> <small>064</small> <small>Clave Municipio</small>	Número consecutivo (identificador en el mapa) <b>78</b>	Mapa / Cuadrante
<b>1.- Datos Generales</b>		
Fecha de la información:	<b>2.- Datos específicos</b>	
Localidad: CABECERA <small>Clave Localidad</small>	Escolaridad: PRESSCOLAR Nombre: NIÑOS HEROES	
Sublocalidad: LA JORDANA <small>Clave Sublocalidad</small>	Tipo: Nivel: INICIAL	
Categoría Administrativa:	Clave del centro de trabajo (CCT):	
Dirección:	Categoria:	
Teléfonos:	Responsable:	
CP:	Turno: MATUTINO	
	Horario: 08:00 A 16:00	
	Aulas:	
	Alumnos:	
	Docentes:	
	Personal diverso:	
	Número de internos	
	Instalaciones con las que cuenta:	

Municipio: <b>EL ORO ESTADO DE MEXICO</b> <small>064</small> <small>Clave Municipio</small>	Número consecutivo (identificador en el mapa) <b>80</b>	Mapa / Cuadrante
<b>1.- Datos Generales</b>		
Fecha de la información:	<b>2.- Datos específicos</b>	
Localidad: CABECERA <small>Clave Localidad</small>	Escolaridad: PRIMARIA Nombre: JOSE MARIA MORELOS Y PAVON	
Sublocalidad: LA JORDANA <small>Clave Sublocalidad</small>	Tipo: Nivel: BASICA	
Categoría Administrativa:	Clave del centro de trabajo (CCT):	
Dirección:	Categoria:	
Teléfonos:	Responsable:	
CP:	Turno: MATUTINO	
	Horario: 08:00 A 16:00	
	Aulas:	
	Alumnos:	
	Docentes:	
	Personal diverso:	
	Número de internos	
	Instalaciones con las que cuenta:	



Municipio: <b>EL ORO ESTADO DE MEXICO</b> <small>064</small> <small>Clave Municipio</small>		Número consecutivo (identificador en el mapa) <b>81</b>	Mapa / Cuadrante
<b>1.- Datos Generales</b>		<b>2.- Datos específicos</b>	
Fecha de la información:	Localidad: CABECERA <small>Clave Localidad</small>	Escolaridad: PRIMARIA Nombre: JOSE MARIA MORELOS Y PAVON	Tipo: Nivel: BASICA
Sublocalidad: LA MAGDALENA <small>Clave Sublocalidad</small>	Categoría Administrativa:	Clave del centro de trabajo (CCT):	Responsable:
Dirección:	Turno: MATUTINO	Horario: 08:00 A 16:00	Aulas:
Teléfonos:	CP:	Alumnos:	Docentes:
		Personal diverso:	Número de internos
		Número de instalaciones con las que cuenta:	

Municipio: <b>EL ORO ESTADO DE MEXICO</b> <small>064</small> <small>Clave Municipio</small>		Número consecutivo (identificador en el mapa) <b>83</b>	Mapa / Cuadrante
<b>1.- Datos Generales</b>		<b>2.- Datos específicos</b>	
Fecha de la información:	Localidad: CABECERA <small>Clave Localidad</small>	Escolaridad: PRESSCOLAR Nombre: VENUSTIANO CARRANZA	Tipo: Nivel: INICIAL
Sublocalidad: LA MAGDALENA <small>Clave Sublocalidad</small>	Categoría Administrativa:	Clave del centro de trabajo (CCT):	Responsable:
Dirección:	Turno: MATUTINO	Horario: 08:00 A 16:00	Aulas:
Teléfonos:	CP:	Alumnos:	Docentes:
		Personal diverso:	Número de internos
		Número de instalaciones con las que cuenta:	

Municipio: <b>EL ORO ESTADO DE MEXICO</b> <small>064</small> <small>Clave Municipio</small>		Número consecutivo (identificador en el mapa) <b>82</b>	Mapa / Cuadrante
<b>1.- Datos Generales</b>		<b>2.- Datos específicos</b>	
Fecha de la información:	Localidad: CABECERA <small>Clave Localidad</small>	Escolaridad: SECUNDARIA Nombre: OFIC. 0262 AQUILES SERDAN	Tipo: Nivel: MEDIA
Sublocalidad: LAMAGDALENA <small>Clave Sublocalidad</small>	Categoría Administrativa:	Clave del centro de trabajo (CCT):	Responsable:
Dirección:	Turno: MATUTINO	Horario: 08:00 A 16:00	Aulas:
Teléfonos:	CP:	Alumnos:	Docentes:
		Personal diverso:	Número de internos
		Número de instalaciones con las que cuenta:	

Municipio: <b>EL ORO ESTADO DE MEXICO</b> <small>064</small> <small>Clave Municipio</small>		Número consecutivo (identificador en el mapa) <b>84</b>	Mapa / Cuadrante
<b>1.- Datos Generales</b>		<b>2.- Datos específicos</b>	
Fecha de la información:	Localidad: CABECERA <small>Clave Localidad</small>	Escolaridad: PRIMARIA Nombre: FRANCISCO RAYON	Tipo: Nivel: BASICA
Sublocalidad: LA MESA <small>Clave Sublocalidad</small>	Categoría Administrativa:	Clave del centro de trabajo (CCT):	Responsable:
Dirección:	Turno: MATUTINO	Horario: 08:00 A 16:00	Aulas:
Teléfonos:	CP:	Alumnos:	Docentes:
		Personal diverso:	Número de internos
		Número de instalaciones con las que cuenta:	

Municipio: <b>EL ORO ESTADO DE MEXICO</b> <small>064</small> <small>Clave Municipio</small>		Número consecutivo (identificador en el mapa) <b>85</b>	Mapa / Cuadrante
<b>1.- Datos Generales</b>		<b>2.- Datos específicos</b>	
Fecha de la información:	Escolaridad: <i>PREESCOLAR</i> Nombre: <i>HECTOR VILLALOBOS</i>	Tipo: <b>Nivel: INICIAL</b>	Clave del centro de trabajo (CCT):
Localidad: <i>CABECERA</i> <small>Clave Localidad</small>	Sublocalidad: <i>LA MESA</i> <small>Clave Sublocalidad</small>	Categoría:	Responsable:
Categoría Administrativa:	Turno: <i>MATUTINO</i> Horario: <i>08:00 A 16:00</i>	Aulas:	Alumnos:
Dirección:	Docentes:	Personal diverso:	Número de internos
Teléfonos:	CP:	Instalaciones con las que cuenta:	

Municipio: <b>EL ORO ESTADO DE MEXICO</b> <small>064</small> <small>Clave Municipio</small>		Número consecutivo (identificador en el mapa) <b>87</b>	Mapa / Cuadrante
<b>1.- Datos Generales</b>		<b>2.- Datos específicos</b>	
Fecha de la información:	Escolaridad: <i>PRIMARIA</i> Nombre: <i>JOSE MARIA VELASCO</i>	Tipo: <b>Nivel: BASICA</b>	Clave del centro de trabajo (CCT):
Localidad: <i>CABECERA</i> <small>Clave Localidad</small>	Sublocalidad: <i>LA NOPALERA</i> <small>Clave Sublocalidad</small>	Categoría:	Responsable:
Categoría Administrativa:	Turno: <i>MATUTINO</i> Horario: <i>08:00 A 16:00</i>	Aulas:	Alumnos:
Dirección:	Docentes:	Personal diverso:	Número de internos
Teléfonos:	CP:	Instalaciones con las que cuenta:	

Municipio: <b>EL ORO ESTADO DE MEXICO</b> <small>064</small> <small>Clave Municipio</small>		Número consecutivo (identificador en el mapa) <b>86</b>	Mapa / Cuadrante
<b>1.- Datos Generales</b>		<b>2.- Datos específicos</b>	
Fecha de la información:	Escolaridad: <i>PREESCOLAR</i> Nombre: <i>CLARA DEL MORAL</i>	Tipo: <b>Nivel: INICIAL</b>	Clave del centro de trabajo (CCT):
Localidad: <i>CABECERA</i> <small>Clave Localidad</small>	Sublocalidad: <i>LA NOPALERA</i> <small>Clave Sublocalidad</small>	Categoría:	Responsable:
Categoría Administrativa:	Turno: <i>MATUTINO</i> Horario: <i>08:00 A 16:00</i>	Aulas:	Alumnos:
Dirección:	Docentes:	Personal diverso:	Número de internos
Teléfonos:	CP:	Instalaciones con las que cuenta:	

Municipio: <b>EL ORO ESTADO DE MEXICO</b> <small>064</small> <small>Clave Municipio</small>		Número consecutivo (identificador en el mapa) <b>88</b>	Mapa / Cuadrante
<b>1.- Datos Generales</b>		<b>2.- Datos específicos</b>	
Fecha de la información:	Escolaridad: <i>PRIMARIA</i> Nombre: <i>NARCISO MENDOZA</i>	Tipo: <b>Nivel: BASICA</b>	Clave del centro de trabajo (CCT):
Localidad: <i>CABECERA</i> <small>Clave Localidad</small>	Sublocalidad: <i>LA PALMA</i> <small>Clave Sublocalidad</small>	Categoría:	Responsable:
Categoría Administrativa:	Turno: <i>MATUTINO</i> Horario: <i>08:00 A 16:00</i>	Aulas:	Alumnos:
Dirección:	Docentes:	Personal diverso:	Número de internos
Teléfonos:	CP:	Instalaciones con las que cuenta:	

Municipio: <b>EL ORO ESTADO DE MEXICO</b> <small>064</small> <small>Clave Municipio</small>		Número consecutivo (identificador en el mapa) <b>89</b>	Mapa / Cuadrante
<b>1.- Datos Generales</b>		<b>2.- Datos específicos</b>	
Fecha de la información:	Localidad: CABECERA <small>Clave Localidad</small>	Escolaridad: PREESCOLAR Nombre: LUIS ENRIQUE ERRO	Tipo: Nivel: INICIAL
Sublocalidad: LA PALMA <small>Clave Sublocalidad</small>	Categoría Administrativa:	Clave del centro de trabajo (CCT):	Responsable:
Dirección:	Turno: MATUTINO	Horario: 08:00 A 16:00	Aulas:
Teléfonos:	CP:	Alumnos:	Docentes:
		Personal diverso:	Número de internos
		Número de instalaciones con las que cuenta:	

Municipio: <b>EL ORO ESTADO DE MEXICO</b> <small>064</small> <small>Clave Municipio</small>		Número consecutivo (identificador en el mapa) <b>91</b>	Mapa / Cuadrante
<b>1.- Datos Generales</b>		<b>2.- Datos específicos</b>	
Fecha de la información:	Localidad: CABECERA <small>Clave Localidad</small>	Escolaridad: PREESCOLAR Nombre: CENTRO DE EDUCACION INICIAL INDIGENA	Tipo: Nivel: INICIAL
Sublocalidad: VENTA DEL AIRE <small>Clave Sublocalidad</small>	Categoría Administrativa:	Clave del centro de trabajo (CCT):	Responsable:
Dirección:	Turno: MATUTINO	Horario: 08:00 A 16:00	Aulas:
Teléfonos:	CP:	Alumnos:	Docentes:
		Personal diverso:	Número de internos
		Número de instalaciones con las que cuenta:	

Municipio: <b>EL ORO ESTADO DE MEXICO</b> <small>064</small> <small>Clave Municipio</small>		Número consecutivo (identificador en el mapa) <b>90</b>	Mapa / Cuadrante
<b>1.- Datos Generales</b>		<b>2.- Datos específicos</b>	
Fecha de la información:	Localidad: CABECERA <small>Clave Localidad</small>	Escolaridad: PRIMARIA Nombre: AGUSTIN MELGAR	Tipo: Nivel: BASICA
Sublocalidad: LA SOLEDAD <small>Clave Sublocalidad</small>	Categoría Administrativa:	Clave del centro de trabajo (CCT):	Responsable:
Dirección:	Turno: MATUTINO	Horario: 08:00 A 16:00	Aulas:
Teléfonos:	CP:	Alumnos:	Docentes:
		Personal diverso:	Número de internos
		Número de instalaciones con las que cuenta:	

Municipio: <b>EL ORO ESTADO DE MEXICO</b> <small>064</small> <small>Clave Municipio</small>		Número consecutivo (identificador en el mapa) <b>92</b>	Mapa / Cuadrante
<b>1.- Datos Generales</b>		<b>2.- Datos específicos</b>	
Fecha de la información:	Localidad: CABECERA <small>Clave Localidad</small>	Escolaridad: PRIMARIA Nombre: IGNACIO LOPEZ RAYON	Tipo: Nivel: BASICA
Sublocalidad: VENTA DEL AIRE <small>Clave Sublocalidad</small>	Categoría Administrativa:	Clave del centro de trabajo (CCT):	Responsable:
Dirección:	Turno: MATUTINO	Horario: 08:00 A 16:00	Aulas:
Teléfonos:	CP:	Alumnos:	Docentes:
		Personal diverso:	Número de internos
		Número de instalaciones con las que cuenta:	

Municipio: <b>EL ORO ESTADO DE MEXICO</b> <small>064</small> <small>Clave Municipio</small>		Número consecutivo (identificador en el mapa) <b>93</b>	Mapa / Cuadrante
<b>1.- Datos Generales</b>		<b>2.- Datos específicos</b>	
Fecha de la información:		Escolaridad: <i>PREESCOLAR</i>	
Localidad: <i>CABECERA</i> <small>Clave Localidad</small>		Nombre: <i>RICARDO WAGNER</i>	
Sublocalidad: <i>YOMEJE</i> <small>Clave Sublocalidad</small>		Tipo:   Nivel: <i>INICIAL</i>	
Categoría Administrativa:		Clave del centro de trabajo (CCT):	
Dirección:		Categoría:	
Teléfonos:	CP:	Responsable:	
		Turno: <i>MATUTINO</i>	
		Horario: <i>08:00 A 16:00</i>	
		Aulas:	
		Alumnos:	
		Docentes:	
		Personal diverso:	
		Número de internos	
		Instalaciones con las que cuenta:	



MERCADOS, TIANGUIS Y CENTRALES DE ABASTO (3 Registros)

Municipio: <b>EL ORO</b> <small>064 Clave Municipio</small>	Número consecutivo (identificador en el plano) <b>01</b>	<b>0</b> Plano / Cuadrante
<b>1.- Datos Generales</b>		
Fecha de la información: 13-JUN-14	<b>2.- Datos específicos</b>	
Localidad: ZONA CENTRO <small>Clave Localidad</small>	Tipo: MERCADO CUBIERTO	
Sublocalidad: ZONA CENTRO <small>Clave Sublocalidad</small>	Nombre: MERCADO MUNICIPAL ALVARO OBREGON	
Categoría Administrativa: CABECERA MUNICIPAL	Responsable: C. ALEJANDRO BECERRIL MARTINEZ	
Dirección: AVE. JUAREZ	Área: 4500mts <sup>2</sup>	
Teléfonos:	Número de Establecimientos: 1	
CP:50600	Horario: 06:00 A 20:30 HRS.	
	Días Laborables: TODOS LOS DIAS	
	Venta Principal de: DIVERSOS	
	Descripción del Lugar: CUENTA CON 36 LOCALES ABIERTOS DE DIVERSOS PRODUCTOS	

Municipio: <b>EL ORO</b> <small>064 Clave Municipio</small>	Número consecutivo (identificador en el plano) <b>03</b>	<b>0</b> Plano / Cuadrante
<b>1.- Datos Generales</b>		
Fecha de la información: 13-JUN-16	<b>2.- Datos específicos</b>	
Localidad: ZONA CENTRO <small>Clave Localidad</small>	Tipo: TIENDA CUBIERTA	
Sublocalidad: ZONA CENTRO <small>Clave Sublocalidad</small>	Nombre: TIENDA LAS 3 BBB	
Categoría Administrativa: CABECERA MUNICIPAL	Responsable: C. ANTONIO SUAREZ	
Dirección: AVE. INDEPENDENCIA	Área: 400mts <sup>2</sup>	
Teléfonos:	Número de Establecimientos:	
CP:50600	Horario: 07:00 A 21:30 HRS.	
	Días Laborables: TODOS LOS DIAS	
	Venta Principal de: DIVERSOS	
	Descripción del Lugar: ESTABLECIAMIENTO DE VENTA DE PRODUCTOS DIVERSOS	

Municipio: <b>EL ORO</b> <small>064 Clave Municipio</small>	Número consecutivo (identificador en el plano) <b>02</b>	<b>0</b> Plano / Cuadrante
<b>1.- Datos Generales</b>		
Fecha de la información: 13-JUN-15	<b>2.- Datos específicos</b>	
Localidad: ZONA CENTRO <small>Clave Localidad</small>	Tipo: TIENDA CUBIERTA	
Sublocalidad: ZONA CENTRO <small>Clave Sublocalidad</small>	Nombre: MI BODEGA AURRERA	
Categoría Administrativa: CABECERA MUNICIPAL	Responsable:	
Dirección: AVE. FERROCARRIL	Área: 3300mts <sup>2</sup>	
Teléfonos:	Número de Establecimientos:	
CP:50600	Horario: 07:00 A 22:00 HRS.	
	Días Laborables: TODOS LOS DIAS	
	Venta Principal de: DIVERSOS	
	Descripción del Lugar: TIENDA DEPARTAMENTAL CON VENTA DE DIVERSOS PRODUCTOS	



## BARES, RESTAURANTES Y CENTROS NOCTURNOS

BARES, RESTAURANTES Y CENTROS NOCTURNOS (14 Registros)

Municipio: <b>EL ORO</b> Clave Municipio: 064	Número consecutivo (identificador en el plano) 01	0
<b>1.- Datos Generales</b>		<b>Plano / Cuadrante</b>
<b>2.- Datos específicos</b>		
Fecha de la información: 6/2/2014	Nombre: BAR "EL GALLO DE ORO"	
Localidad: EL ORO Clave Localidad: 0	Responsable: C. MARCELA PARRALES	
Sublocalidad: ZONA CENTRO Clave Sublocalidad: 0	Capacidad 50 PERSONAS	
Categoría Administrativa: CABECERA MUNICIPAL	Días laborables: TODOS LOS DIAS	
Dirección: CALLE JARDIN MADERO S/N	Horario: 12:00 A 22:00 HRS.	
Teléfonos: S/N	CP: 50600	
<b>Combustibles</b>		
Nombre::	0	0
Tanques:	0	0
Capacidad:	0	0
Total (Lts):	0	0

Municipio: <b>EL ORO</b> Clave Municipio: 064	Número consecutivo (identificador en el plano) 04	0
<b>1.- Datos Generales</b>		<b>Plano / Cuadrante</b>
<b>2.- Datos específicos</b>		
Fecha de la información: 6/2/2014	Nombre: RESTAURANTE "LA MINA"	
Localidad: EL ORO Clave Localidad: 0	Responsable: C. ANDRES CORREA SERRANO	
Sublocalidad: ZONA CENTRO Clave Sublocalidad: 0	Capacidad 50 PERSONAS	
Categoría Administrativa: CABECERA MUNICIPAL	Días laborables: TODOS LOS DIAS	
Dirección: AVE. INDEPENDENCIA	Horario: 10:00 A 21:00 HRS.	
Teléfonos: (01)7111250510	CP: 50600	
<b>Combustibles</b>		
Nombre::	GAS LP	0
Tanques:	2	0
Capacidad:	30	0
Total (Lts):	60	0

Municipio: <b>EL ORO</b> Clave Municipio: 064	Número consecutivo (identificador en el plano) 02	0
<b>1.- Datos Generales</b>		<b>Plano / Cuadrante</b>
<b>2.- Datos específicos</b>		
Fecha de la información: 6/2/2014	Nombre: BAR "EL PATRON"	
Localidad: EL ORO Clave Localidad: 0	Responsable:	
Sublocalidad: ZONA CENTRO Clave Sublocalidad: 0	Capacidad 70 PERSONAS	
Categoría Administrativa: CABECERA MUNICIPAL	Días laborables: JUEVES A DOMINGO	
Dirección: CALLE ABASOLO S/N	Horario: 17:00 A 02:00 HRS.	
Teléfonos: (01)7111250052	CP: 50600	
<b>Combustibles</b>		
Nombre::	GAS LP	0
Tanques:	2	0
Capacidad:	20	0
Total (Lts):	40	0

Municipio: <b>EL ORO</b> Clave Municipio: 064	Número consecutivo (identificador en el plano) 05	0
<b>1.- Datos Generales</b>		<b>Plano / Cuadrante</b>
<b>2.- Datos específicos</b>		
Fecha de la información: 6/2/2014	Nombre: RESTAURANTE "DOÑA CHABE"	
Localidad: EL ORO Clave Localidad: 0	Responsable: C. ISABEL LOPEZ	
Sublocalidad: ZONA CENTRO Clave Sublocalidad: 0	Capacidad 30 PERSONAS	
Categoría Administrativa: CABECERA MUNICIPAL	Días laborables: TODOS LOS DIAS	
Dirección: AVE. JUAREZ S/N	Horario: 09:00 A 19:00 HRS.	
Teléfonos: S/N	CP: 50600	
<b>Combustibles</b>		
Nombre::	GAS LP	0
Tanques:	1	0
Capacidad:	30	0
Total (Lts):	30	0

Municipio: <b>EL ORO</b> Clave Municipio: 064	Número consecutivo (identificador en el plano) 03	0
<b>1.- Datos Generales</b>		<b>Plano / Cuadrante</b>
<b>2.- Datos específicos</b>		
Fecha de la información: 6/2/2014	Nombre: BAR "LA NOCHE BUENA"	
Localidad: EL ORO Clave Localidad: 0	Responsable: C. MIGUEL GAONA	
Sublocalidad: ZONA CENTRO Clave Sublocalidad: 0	Capacidad 25 PERSONAS	
Categoría Administrativa: CABECERA MUNICIPAL	Días laborables: TODOS LOS DIAS	
Dirección: CALLE HIDALGO S/N	Horario: 10:00 A 21:00 HRS.	
Teléfonos: S/N	CP: 50600	
<b>Combustibles</b>		
Nombre::	0	0
Tanques:	0	0
Capacidad:	0	0
Total (Lts):	0	0

Municipio: <b>EL ORO</b> Clave Municipio: 064	Número consecutivo (identificador en el plano) 06	0
<b>1.- Datos Generales</b>		<b>Plano / Cuadrante</b>
<b>2.- Datos específicos</b>		
Fecha de la información: 6/2/2014	Nombre: RESTAURANTE "EL MESON"	
Localidad: EL ORO Clave Localidad: 0	Responsable:	
Sublocalidad: ZONA CENTRO Clave Sublocalidad: 0	Capacidad 50 PERSONAS	
Categoría Administrativa: CABECERA MUNICIPAL	Días laborables: TODOS LOS DIAS	
Dirección: AVE. FERROCARRIL S/N	Horario: 10:00 A 19:00 HRS.	
Teléfonos: S/N	CP: 50600	
<b>Combustibles</b>		
Nombre::	GAS LP	0
Tanques:	2	0
Capacidad:	30	0
Total (Lts):	600	0

Municipio: <b>EL ORO</b>	<b>064</b> Clave Municipio	Número consecutivo (identificador en el plano) <b>07</b>	<b>0</b> Plano / Cuadrante
<b>1.- Datos Generales</b>		<b>2.- Datos específicos</b>	
Fecha de la información: 6/2/2014	Localidad: EL ORO Clave Localidad	Nombre: RESTAURANT "EXPRESS MINERO EL VAGON"	Responsable: C. EMILIO BRINGAS
Sublocalidad: ZONA CENTRO Clave Sublocalidad	Categoría Administrativa: CABECERA MUNICIPAL	Capacidad: 30 PERSONAS	Días laborables: MARTES A DOMINGO
Dirección: AVE. FERROCARRIL S/N	CP: 50600	Horario: 10:00 A 21:00 HRS.	
		<b>Combustibles</b>	
Teléfonos: S/N		Nombre:: GAS LP	0
		Tanques: 1	0
		Capacidad: 150	0
		Total (Lts): 150	0

Municipio: <b>EL ORO</b>	<b>064</b> Clave Municipio	Número consecutivo (identificador en el plano) <b>10</b>	<b>0</b> Plano / Cuadrante
<b>1.- Datos Generales</b>		<b>2.- Datos específicos</b>	
Fecha de la información: 6/2/2014	Localidad: EL ORO Clave Localidad	Nombre: RESTAURANTE "FLOR DE LIMA"	Responsable:
Sublocalidad: CARRETERA EL ORO-ATLACOMULCO Clave Sublocalidad	Categoría Administrativa: COMUNIDAD	Capacidad: 50 PERSONAS	Días laborables: TODOS LOS DIAS
Dirección: CARRETERA EL ORO-ATLACOMULCO	CP: 50600	Horario: 09:00 A 20:00 HRS.	
		<b>Combustibles</b>	
Teléfonos: S/N		Nombre:: GAS LP	0
		Tanques: 1	0
		Capacidad: 500	0
		Total (Lts): 500	0

Municipio: <b>EL ORO</b>	<b>064</b> Clave Municipio	Número consecutivo (identificador en el plano) <b>08</b>	<b>0</b> Plano / Cuadrante
<b>1.- Datos Generales</b>		<b>2.- Datos específicos</b>	
Fecha de la información: 6/2/2014	Localidad: EL ORO Clave Localidad	Nombre: RESTAURANTE "LA VENTANA"	Responsable: C. FERNANDO BRINGAS
Sublocalidad: ZONA CENTRO Clave Sublocalidad	Categoría Administrativa: CABECERA MUNICIPAL	Capacidad: 50 PERSONAS	Días laborables: TODOS LOS DIAS
Dirección: AVE. CONSTITUCION S/N	CP: 50600	Horario: 10:00 A 21:00 HRS.	
		<b>Combustibles</b>	
Teléfonos: S/N		Nombre:: GAS LP	0
		Tanques: 1	0
		Capacidad: 450	0
		Total (Lts): 450	0

Municipio: <b>EL ORO</b>	<b>064</b> Clave Municipio	Número consecutivo (identificador en el plano) <b>11</b>	<b>0</b> Plano / Cuadrante
<b>1.- Datos Generales</b>		<b>2.- Datos específicos</b>	
Fecha de la información: 6/2/2014	Localidad: EL ORO Clave Localidad	Nombre: RESTAURANTE "PESCADOS Y MARISCOS CESAR"	Responsable: C. CESAR NAVARRETE PARRALES
Sublocalidad: ZONA CENTRO Clave Sublocalidad	Categoría Administrativa: CABECERA MUNICIPAL	Capacidad: 45 PERSONAS	Días laborables: TODOS LOS DIAS
Dirección: CALLE ABASOLO S/N	CP: 50600	Horario: 11:00 A 20:00 HRS.	
		<b>Combustibles</b>	
Teléfonos: S/N		Nombre:: GAS LP	0
		Tanques: 1	0
		Capacidad: 450	0
		Total (Lts): 450	0

Municipio: <b>EL ORO</b>	<b>064</b> Clave Municipio	Número consecutivo (identificador en el plano) <b>09</b>	<b>0</b> Plano / Cuadrante
<b>1.- Datos Generales</b>		<b>2.- Datos específicos</b>	
Fecha de la información: 6/2/2014	Localidad: EL ORO Clave Localidad	Nombre: RESTAURANTE " PLAZA GASTRONOMICA Y ARTESANAL"	Responsable: H. AYUNTAMIENTO
Sublocalidad: ZONA CENTRO Clave Sublocalidad	Categoría Administrativa: CABECERA MUNICIPAL	Capacidad: PERSONAS	Días laborables: TODOS LOS DIAS
Dirección: AVE. FERROCARRIL S/N	CP: 50600	Horario: 09:00 A 22:00 HRS.	
		<b>Combustibles</b>	
Teléfonos: S/N		Nombre::	
		Tanques:	
		Capacidad:	
		Total (Lts):	

Municipio: <b>EL ORO</b>	<b>064</b> Clave Municipio	Número consecutivo (identificador en el plano) <b>12</b>	<b>0</b> Plano / Cuadrante
<b>1.- Datos Generales</b>		<b>2.- Datos específicos</b>	
Fecha de la información: 6/2/2014	Localidad: EL ORO Clave Localidad	Nombre: TORTERIA "TORTAS DON BENNY"	Responsable:
Sublocalidad: ZONA CENTRO Clave Sublocalidad	Categoría Administrativa: CABECERA MUNICIPAL	Capacidad: 35 PERSONAS	Días laborables: TODOS LOS DIAS
Dirección: AVE. CONSTITUCION S/N	CP: 50600	Horario: 10:00 A 19:00 HRS.	
		<b>Combustibles</b>	
Teléfonos: S/N		Nombre:: GAS LP	0
		Tanques: 1	0
		Capacidad: 300	0
		Total (Lts): 300	0

Municipio: <b>EL ORO</b>	<b>064</b> Clave Municipio	Número consecutivo (identificador en el plano) <b>13</b>	<b>0</b> Plano / Cuadrante
<b>1.- Datos Generales</b>		<b>2.- Datos específicos</b>	
Fecha de la información: 6/2/2014	Localidad: EL ORO Clave Localidad	Nombre: BAR "EL AGAVE"	Responsable:
Sublocalidad: ZONA CENTRO Clave Sublocalidad	Categoría Administrativa: CABECERA MUNICIPAL	Capacidad: 30 PERSONAS	Días laborables: JUEVES A DOMINGO
Dirección: AVE. FERROCARRIL S/N	Teléfonos: S/N	Horario: 17:00 A 02:00 HRS.	
CP: 50600		<b>Combustibles</b>	
		Nombre:: GAS LP	0
		Tanques: 1	0
		Capacidad: 30	0
		Total (Lts): 30	0

Municipio: <b>EL ORO</b>	<b>064</b> Clave Municipio	Número consecutivo (identificador en el plano) <b>14</b>	<b>0</b> Plano / Cuadrante
<b>1.- Datos Generales</b>		<b>2.- Datos específicos</b>	
Fecha de la información: 6/2/2014	Localidad: EL ORO Clave Localidad	Nombre: RESTAURANTE "LOS GIRASOLES"	Responsable:
Sublocalidad: ZONA CENTRO Clave Sublocalidad	Categoría Administrativa: CABECERA MUNICIPAL	Capacidad: 40 PERSONAS	Días laborables: TODOS LOS DIAS
Dirección: AVE. FERROCARRIL S/N	Teléfonos: S/N	Horario: 10:00 A 20:00 HRS.	
CP: 50600		<b>Combustibles</b>	
		Nombre:: GAS LP	0
		Tanques: 1	0
		Capacidad: 300	0
		Total (Lts): 300	0



GOBIERNO DEL  
ESTADO DE MÉXICO



**TEMPLOS**

TEMPLOS (19 Registros)

Municipio: <b>EL ORO</b> <small>064 Clave Municipio</small>	Número consecutivo (identificador en el plano) <b>01</b>	<b>0</b> Plano / Cuadrante
<b>1.- Datos Generales</b>		
Fecha de la información: 03-12-15 Localidad: EL ORO <small>0 Clave Localidad</small> Sublocalidad: ZONA CENTRO <small>0 Clave Sublocalidad</small> Categoría Administrativa: CENTRO Dirección: AVE. PEDRO MORENO S/N Teléfonos: (01)7121590811	<b>2.- Datos específicos</b> Nombre del templo: PARROQUIA DE NUESTRA SEÑORA DE GUADALUPE Responsable: PBRO. JOSE LUIS GARCIA CARDOZO Religión: CATOLICA Capacidad: 600 PERSONAS CP: 50600	

Municipio: <b>EL ORO</b> <small>064 Clave Municipio</small>	Número consecutivo (identificador en el plano) <b>02</b>	<b>0</b> Plano / Cuadrante
<b>1.- Datos Generales</b>		
Fecha de la información: 03-12-15 Localidad: EL ORO <small>0 Clave Localidad</small> Sublocalidad: COLONIA CUAUHEMOC <small>0 Clave Sublocalidad</small> Categoría Administrativa: COLONIA Dirección: COLONIA CUAUHEMOC Teléfonos: N/C	<b>2.- Datos específicos</b> Nombre del templo: IGLESIA SAN PEDRO Responsable: PBRO. JOSE LUIS GARCIA CARDOZO Religión: CATOLICA Capacidad: 200 PERSONAS CP: 50600	

Municipio: <b>EL ORO</b> <small>064 Clave Municipio</small>	Número consecutivo (identificador en el plano) <b>03</b>	<b>0</b> Plano / Cuadrante
<b>1.- Datos Generales</b>		
Fecha de la información: 03-12-15 Localidad: EL TEJOCOTE <small>Clave Localidad</small> Sublocalidad: EL TEJOCOTE <small>Clave Sublocalidad</small> Categoría Administrativa: COMUNIDAD Dirección: EL TEJOCOTE Teléfonos: N/C	<b>2.- Datos específicos</b> Nombre del templo: TEMPLO EVANGELICO Responsable: SE DESCOCOCE Religión: EVANGELICO Capacidad: 250 PERSONAS CP: 50600	

Municipio: <b>EL ORO</b> <small>064 Clave Municipio</small>	Número consecutivo (identificador en el plano) <b>04</b>	<b>0</b> Plano / Cuadrante
<b>1.- Datos Generales</b>		
Fecha de la información: 03-12-15 Localidad: EL TEJOCOTE <small>Clave Localidad</small> Sublocalidad: SANTA CRUZ <small>Clave Sublocalidad</small> Categoría Administrativa: COMUNIDAD Dirección: SANTA CRUZ EL TEJOCOTE Teléfonos: N/C	<b>2.- Datos específicos</b> Nombre del templo: IGLESIA DE SANTA CRUZ Responsable: PBRO. JOSE LUIS GARCIA CARDOZO Religión: CATOLICA Capacidad: 250 PERSONAS CP: 50600	

Municipio: <b>EL ORO</b> <small>064 Clave Municipio</small>	Número consecutivo (identificador en el plano) <b>05</b>	<b>0</b> Plano / Cuadrante
<b>1.- Datos Generales</b>		
Fecha de la información: 03-12-15 Localidad: AGUA ESCONDIDA <small>Clave Localidad</small> Sublocalidad: AGUA ESCONDIDA <small>Clave Sublocalidad</small> Categoría Administrativa: COMUNIDAD Dirección: AGUA ESCONDIDA Teléfonos: N/C	<b>2.- Datos específicos</b> Nombre del templo: IGLESIA DE AGUA ESCONDIDA Responsable: PBRO. JOSE LUIS GARCIA CARDOZO Religión: CATOLICA Capacidad: 200 PERSONAS CP: 50600	

Municipio: <b>EL ORO</b> <small>064 Clave Municipio</small>	Número consecutivo (identificador en el plano) <b>06</b>	<b>0</b> Plano / Cuadrante
<b>1.- Datos Generales</b>		
Fecha de la información: 03-12-15 Localidad: SANTIAGO OXTEMPAN EJIDO <small>Clave Localidad</small> Sublocalidad: SANTIAGO OXTEMPAN EJIDO <small>Clave Sublocalidad</small> Categoría Administrativa: EJIDO Dirección: SANTIAGO OXTEMPAN EJIDO Teléfonos: N/C	<b>2.- Datos específicos</b> Nombre del templo: CONVENTO DE SANTO DOMINGO Responsable: PBRO. JOSE LUIS GARCIA CARDOZO Religión: CATOLICA Capacidad: 150 PERSONAS CP: 50600	



Municipio: <b>EL ORO</b>	064 Clave Municipio	Número consecutivo (identificador en el plano) 07	0 Plano / Cuadrante
<b>1.- Datos Generales</b>		<b>2.- Datos específicos</b>	
Fecha de la información: 03-12-15 Localidad: SANTIAGO OXTEMPAN EJIDO Sublocalidad: SANTIAGO OXTEMPAN EJIDO Categoría Administrativa: EJIDO Dirección: SANTIAGO OXTEMPAN EJIDO Teléfonos: N/C	Clave Localidad Clave Sublocalidad	Nombre del templo: IGLESIA DE SANTIAGO OXTEMPAN EJIDO Responsable: PBRO. JOSE LUIS GARCIA CARDOZO Religión: CATOLICA Capacidad: 150 PERSONAS	CP: 50600

Municipio: <b>EL ORO</b>	064 Clave Municipio	Número consecutivo (identificador en el plano) 10	0 Plano / Cuadrante
<b>1.- Datos Generales</b>		<b>2.- Datos específicos</b>	
Fecha de la información: 03-12-15 Localidad: SAN NICOLAS EL ORO Sublocalidad: SAN NICOLAS EL ORO Categoría Administrativa: COMUNIDAD Dirección: SAN NICOLAS EL ORO Teléfonos: N/C	Clave Localidad Clave Sublocalidad	Nombre del templo: IGLESIA DE SAN NICOLAS Responsable: PBRO. JOSE LUIS GARCIA CARDOZO Religión: CATOLICA Capacidad: 150 PERSONAS	CP: 50600

Municipio: <b>EL ORO</b>	064 Clave Municipio	Número consecutivo (identificador en el plano) 08	0 Plano / Cuadrante
<b>1.- Datos Generales</b>		<b>2.- Datos específicos</b>	
Fecha de la información: 03-12-15 Localidad: ESTACION TULTENANGO Sublocalidad: ESTACION TULTENANGO Categoría Administrativa: COMUNIDAD Dirección: ESTACION TULTENANGO Teléfonos: N/C	Clave Localidad Clave Sublocalidad	Nombre del templo: IGLESIA DE ESTACION TULTENANGO Responsable: PBRO. JOSE LUIS GARCIA CARDOZO Religión: CATOLICA Capacidad: 100 PERSONAS	CP: 50600

Municipio: <b>EL ORO</b>	064 Clave Municipio	Número consecutivo (identificador en el plano) 11	0 Plano / Cuadrante
<b>1.- Datos Generales</b>		<b>2.- Datos específicos</b>	
Fecha de la información: 03-12-15 Localidad: SANTA ROSA DE GUADALUPE Sublocalidad: SANTA ROSA DE GUADALUPE Categoría Administrativa: COMUNIDAD Dirección: SANTA ROSA DE GUADALUPE Teléfonos: N/C	Clave Localidad Clave Sublocalidad	Nombre del templo: IGLESIA DE SANTA ROSA DE GUADALUPE Responsable: PBRO. JOSE LUIS GARCIA CARDOZO Religión: CATOLICA Capacidad: 150 PERSONAS	CP: 50600

Municipio: <b>EL ORO</b>	064 Clave Municipio	Número consecutivo (identificador en el plano) 09	0 Plano / Cuadrante
<b>1.- Datos Generales</b>		<b>2.- Datos específicos</b>	
Fecha de la información: 03-12-15 Localidad: EL MOGOTE Sublocalidad: EL MOGOTE Categoría Administrativa: COMUNIDAD Dirección: EL MOGOTE Teléfonos: N/C	Clave Localidad Clave Sublocalidad	Nombre del templo: IGLESIA DE EL MOGOTE Responsable: PBRO. JOSE LUIS GARCIA CARDOZO Religión: CATOLICA Capacidad: 100 PERSONAS	CP: 50600

Municipio: <b>EL ORO</b>	064 Clave Municipio	Número consecutivo (identificador en el plano) 12	0 Plano / Cuadrante
<b>1.- Datos Generales</b>		<b>2.- Datos específicos</b>	
Fecha de la información: 03-12-15 Localidad: SANTA ROSA DE LIMA Sublocalidad: SANTA ROSA DE LIMA Categoría Administrativa: COMUNIDAD Dirección: SANTA ROSA DE LIMA Teléfonos: N/C	Clave Localidad Clave Sublocalidad	Nombre del templo: IGLESIA DE SANTA ROSA DE LIMA Responsable: PBRO. JOSE LUIS GARCIA CARDOZO Religión: CATOLICA Capacidad: 250 PERSONAS	CP: 50600

Municipio: <b>EL ORO</b>	<b>064</b> <small>Clave Municipio</small>	Número consecutivo (identificador en el plano) <b>13</b>	<b>0</b> <small>Plano / Cuadrante</small>
<b>1.- Datos Generales</b>		<b>2.- Datos específicos</b>	
Fecha de la información: 03-12-15 Localidad: LA CONCEPCION II <small>Clave Localidad</small>	Sublocalidad: LA CONCEPCION II <small>Clave Sublocalidad</small>	Nombre del templo: IGLESIA DE LA CONCEPCION II Responsable: PBRO. JOSE LUIS GARCIA CARDOZO Religión: CATOLICA Capacidad: 200 PERSONAS	Categoría Administrativa: COMUNIDAD Dirección: LA CONCEPCION II Teléfonos: N/C CP: 50600

Municipio: <b>EL ORO</b>	<b>064</b> <small>Clave Municipio</small>	Número consecutivo (identificador en el plano) <b>14</b>	<b>0</b> <small>Plano / Cuadrante</small>
<b>1.- Datos Generales</b>		<b>2.- Datos específicos</b>	
Fecha de la información: 03-12-15 Localidad: LA CONCEPCION II <small>Clave Localidad</small>	Sublocalidad: LA CONCEPCION II <small>Clave Sublocalidad</small>	Nombre del templo: IGLESIA DE LA CONCEPCION II Responsable: PBRO. JOSE LUIS GARCIA CARDOZO Religión: CATOLICA Capacidad: 150 PERSONAS	Categoría Administrativa: COMUNIDAD Dirección: LA CONCEPCION II Teléfonos: N/C CP: 50600

Municipio: <b>EL ORO</b>	<b>064</b> <small>Clave Municipio</small>	Número consecutivo (identificador en el plano) <b>15</b>	<b>0</b> <small>Plano / Cuadrante</small>
<b>1.- Datos Generales</b>		<b>2.- Datos específicos</b>	
Fecha de la información: 03-12-15 Localidad: SAN NICOLAS TULTENANGO <small>Clave Localidad</small>	Sublocalidad: SAN NICOLAS TULTENANGO <small>Clave Sublocalidad</small>	Nombre del templo: IGLESIA DE SAN NICOLAS TULTENANGO Responsable: PBRO. JOSE LUIS GARCIA CARDOZO Religión: CATOLICA Capacidad: 200 PERSONAS	Categoría Administrativa: COMUNIDAD Dirección: SAN NICOLAS TULTENANGO Teléfonos: N/C CP: 50600

Municipio: <b>EL ORO</b>	<b>064</b> <small>Clave Municipio</small>	Número consecutivo (identificador en el plano) <b>16</b>	<b>0</b> <small>Plano / Cuadrante</small>
<b>1.- Datos Generales</b>		<b>2.- Datos específicos</b>	
Fecha de la información: 03-12-15 Localidad: TAPAXCO <small>Clave Localidad</small>	Sublocalidad: TAPAXCO <small>Clave Sublocalidad</small>	Nombre del templo: IGLESIA DE TAPAXCO Responsable: PBRO. JOSE LUIS GARCIA CARDOZO Religión: CATOLICA Capacidad: 200 PERSONAS	Categoría Administrativa: COMUNIDAD Dirección: TAPAXCO Teléfonos: N/C CP: 50600

Municipio: <b>EL ORO</b>	<b>064</b> <small>Clave Municipio</small>	Número consecutivo (identificador en el plano) <b>17</b>	<b>0</b> <small>Plano / Cuadrante</small>
<b>1.- Datos Generales</b>		<b>2.- Datos específicos</b>	
Fecha de la información: 03-12-15 Localidad: VENTA DE EL AIRE <small>Clave Localidad</small>	Sublocalidad: VENTA DEL AIRE <small>Clave Sublocalidad</small>	Nombre del templo: IGLESIA DE VENTA DEL AIRE Responsable: PBRO. JOSE LUIS GARCIA CARDOZO Religión: CATOLICA Capacidad: 200 PERSONAS	Categoría Administrativa: COMUNIDAD Dirección: VENTA DEL AIRE Teléfonos: N/C CP: 50600

Municipio: <b>EL ORO</b>	<b>064</b> <small>Clave Municipio</small>	Número consecutivo (identificador en el plano) <b>18</b>	<b>0</b> <small>Plano / Cuadrante</small>
<b>1.- Datos Generales</b>		<b>2.- Datos específicos</b>	
Fecha de la información: 03-12-15 Localidad: LA JORDANA <small>Clave Localidad</small>	Sublocalidad: LA JORDANA <small>Clave Sublocalidad</small>	Nombre del templo: TEMPLO EVANGELICO NUEVA VIDA Responsable: PBRO. JOSE LUIS GARCIA CARDOZO Religión: EVANGELICO Capacidad: 250 PERSONAS	Categoría Administrativa: COMUNIDAD Dirección: LA JORDANA Teléfonos: N/C CP: 50600

<b>Municipio:</b> <u>EL ORO</u>	<u>064</u> <small>Clave Municipio</small>	<b>Número consecutivo (identificador en el plano)</b> 19	<u>0</u> <b>Plano / Cuadrante</b>
<b>1.- Datos Generales</b>		<b>2.- Datos específicos</b>	
<b>Fecha de la información:</b> 03-12-15		<b>Nombre del templo:</b> IGLESIA DE LA JORDANA	
<b>Localidad:</b> LA JORDANA	<small>Clave Localidad</small>	<b>Responsable:</b> PBRO. JOSE LUIS GARCIA CARDOZO	
<b>Sublocalidad:</b> LA JORDANA	<small>Clave Sublocalidad</small>	<b>Religión:</b> CATOLICA	
<b>Categoría Administrativa:</b> COMUNIDAD		<b>Capacidad:</b> 200 PERSONAS	
<b>Dirección:</b> LA JORDANA			
<b>Teléfonos:</b> N/C	<b>CP:</b> 50600		

# SECCIÓN VII DESCRIPCIÓN Y CLASIFICACIÓN DEL SUBSISTEMA AFECTABLE

## VII.- DESCRIPCION Y CLASIFICACION DEL SUBSISTEMA REGULADOR

Esta constituido por la organización de instituciones, acciones, normas, programas y obras destinadas a proteger a los agentes afectables, a prevenir y controlar los efectos destructivos de los fenómenos o agentes perturbadores, para propiciar de manera eficaz la vuelta a la normalidad después de un desastre o catástrofe.

Los programas de Protección Civil se implementan en diferentes niveles de acción:

- Federal
- Estatal
- Municipal
- Interno
- Especifico y
- Especial

La organización del sistema descansa en tres estructuras fundamentales:

Consultiva: integrada por los consejos nacional, estatal y municipal, con funciones de coordinación, consulta y toma de decisiones.

Ejecutiva: integrada por el presidente de la República y el Secretario de Gobernación (sus similares a nivel estatal y municipal), las unidades estatales y municipales; y las unidades internas de los organismos de la administración pública. La elaboración, integración, coordinación y operación de los diferentes programas a los distintos niveles son sus funciones principales.

Participativa: integrada por grupos voluntarios y población en general, quienes con su participación social complementan el esquema de la estructura organizacional de la Protección Civil.

La determinación del sistema afectable esta en función del diagnóstico de riesgos; como resultado de la identificación de los agentes perturbadores a los que está expuesto la población, sus bienes y el entorno en general.

El conocimiento de aquellas entidades que pueden ser afectadas por una calamidad es prioritario en la planeación de todos los programas en favor de la protección civil, para tal fin se requiere de información específica, como es: el número de personas que

ocupan el inmueble, el lugar donde se encuentra ubicado, el equipo de seguridad con el que cuenta, etc. Variables que aportan el grado de vulnerabilidad al que esta expuesto dicha entidad.

En la etapa de determinación de sistemas afectables se considera la mayor incidencia de los fenómenos perturbadores en la zona donde se encuentra ubicada la instalación a proteger, la determinación de los riesgos internos y externos, así como su probabilidad de ocurrencia, el análisis de los dispositivos de control y medidas de emergencia con los que cuenta para enfrentarlos.

Conjuntada la información se diseñan escenarios donde se pueden incluir los fenómenos perturbadores y la afectabilidad, de forma que se logre la construcción de modelos, bajo los cuales se involucran las condiciones a efectuarse y se determinan las acciones a emprender; de tal manera que la integración de programas y planes de prevención, atención y ejecución de acciones materiales a fin de prevenir, mitigar, atender y abatir las consecuencias destructivas de desastres, son las principales acciones del subsistema regulador.

En la etapa de determinación de sistemas afectables se considera la mayor incidencia de los fenómenos perturbadores en la zona donde se encuentra ubicada la instalación a proteger, la determinación de los riesgos internos y externos, así como su probabilidad de ocurrencia, el análisis de los dispositivos de control y medidas de emergencia con los que cuenta para enfrentarlos.

Conjuntada la información se formulan escenarios donde se pueden incluir los fenómenos perturbadores y la afectabilidad de tal manera que se logre la construcción de modelos, bajo los cuales se involucran las condiciones a efectuarse y determinan las acciones a emprender; de tal manera que la integración de programas y planes de prevención, atención y ejecución de acciones materiales a fin de prevenir, mitigar, atender y abatir las consecuencias destructivas de desastres, son las principales acciones del subsistema regulador.





CENTROS DE RESPUESTA INMEDIATA Y AUXILIO ( 6 Registros)

Municipio:	<b>EL ORO</b>	<b>064</b> <small>Clave Municipio</small>	Número consecutivo (identificador en el plano)	<b>01</b>	<b>0</b> <small>Plano / Cuadrante</small>																																																
<b>1.- Datos Generales</b>			<b>2.- Datos específicos</b>																																																		
Fecha de la información: 20-JULIO-2014			Nombre: PROTECCION CIVIL Y BOMBEROS																																																		
Localidad: EL ORO <small>Clave Localidad</small>			Tipo de Centro: PREVENCIÓN Y AUXILIO Responsable: CMDT. JUAN MIGUEL MONDRAGON MARTINEZ																																																		
Sublocalidad: ZONA CENTRO <small>Clave Sublocalidad</small>			<table border="0"> <tr> <td><b>Recursos Humanos</b></td> <td></td> <td><b>Recursos Materiales</b></td> <td></td> </tr> <tr> <td>Médicos:</td> <td>0</td> <td>Ambulancias:</td> <td>1</td> </tr> <tr> <td>Enfermeras:</td> <td>1</td> <td>Helicópteros:</td> <td>0</td> </tr> <tr> <td>Rescatistas:</td> <td>3</td> <td>Patrullas:</td> <td>0</td> </tr> <tr> <td>Bomberos:</td> <td>4</td> <td>Motocicletas:</td> <td>0</td> </tr> <tr> <td>Policías:</td> <td>0</td> <td>Automóviles:</td> <td>0</td> </tr> <tr> <td>Militares:</td> <td>0</td> <td>Grúas:</td> <td>0</td> </tr> <tr> <td>Otros:</td> <td>1</td> <td>Camionetas:</td> <td>3</td> </tr> <tr> <td></td> <td></td> <td>Maquinaria pesada:</td> <td>2</td> </tr> <tr> <td></td> <td></td> <td>Equipo contra incendio:</td> <td>3</td> </tr> <tr> <td></td> <td></td> <td>Equipo Acuático:</td> <td>1</td> </tr> <tr> <td></td> <td></td> <td>Equipo de comunicación:</td> <td>11</td> </tr> </table>			<b>Recursos Humanos</b>		<b>Recursos Materiales</b>		Médicos:	0	Ambulancias:	1	Enfermeras:	1	Helicópteros:	0	Rescatistas:	3	Patrullas:	0	Bomberos:	4	Motocicletas:	0	Policías:	0	Automóviles:	0	Militares:	0	Grúas:	0	Otros:	1	Camionetas:	3			Maquinaria pesada:	2			Equipo contra incendio:	3			Equipo Acuático:	1			Equipo de comunicación:	11
<b>Recursos Humanos</b>		<b>Recursos Materiales</b>																																																			
Médicos:	0	Ambulancias:	1																																																		
Enfermeras:	1	Helicópteros:	0																																																		
Rescatistas:	3	Patrullas:	0																																																		
Bomberos:	4	Motocicletas:	0																																																		
Policías:	0	Automóviles:	0																																																		
Militares:	0	Grúas:	0																																																		
Otros:	1	Camionetas:	3																																																		
		Maquinaria pesada:	2																																																		
		Equipo contra incendio:	3																																																		
		Equipo Acuático:	1																																																		
		Equipo de comunicación:	11																																																		
Dirección: CALLE JOSE SANTILLAN S/N			<table border="0"> <tr> <td><b>Brigadas</b></td> <td></td> <td>Búsqueda y rescate:</td> <td>0</td> </tr> <tr> <td>Contra Incendio:</td> <td>0</td> <td>Alta Montaña:</td> <td>0</td> </tr> <tr> <td>Acuática:</td> <td>0</td> <td></td> <td></td> </tr> <tr> <td>Antibomba:</td> <td>0</td> <td></td> <td></td> </tr> <tr> <td><b>Otros:</b></td> <td></td> <td>Perros guía:</td> <td>0</td> </tr> <tr> <td>Caballos:</td> <td>0</td> <td></td> <td></td> </tr> </table>			<b>Brigadas</b>		Búsqueda y rescate:	0	Contra Incendio:	0	Alta Montaña:	0	Acuática:	0			Antibomba:	0			<b>Otros:</b>		Perros guía:	0	Caballos:	0																										
<b>Brigadas</b>		Búsqueda y rescate:	0																																																		
Contra Incendio:	0	Alta Montaña:	0																																																		
Acuática:	0																																																				
Antibomba:	0																																																				
<b>Otros:</b>		Perros guía:	0																																																		
Caballos:	0																																																				
Teléfonos: 01(711) 12 5 04 75			CP:50600																																																		

Municipio:	<b>EL ORO</b>	<b>064</b> <small>Clave Municipio</small>	Número consecutivo (identificador en el plano)	<b>02</b>	<b>0</b> <small>Plano / Cuadrante</small>																																																
<b>1.- Datos Generales</b>			<b>2.- Datos específicos</b>																																																		
Fecha de la información: 20-JULIO-2014			Nombre: CRUZ ROJA																																																		
Localidad: EL ORO <small>Clave Localidad</small>			Tipo de Centro: AUXILIO Responsable: C. AGUSTIN NIETO UGALDE																																																		
Sublocalidad: ZONA CENTRO <small>Clave Sublocalidad</small>			<table border="0"> <tr> <td><b>Recursos Humanos</b></td> <td></td> <td><b>Recursos Materiales</b></td> <td></td> </tr> <tr> <td>Médicos:</td> <td>0</td> <td>Ambulancias:</td> <td>2</td> </tr> <tr> <td>Enfermeras:</td> <td>0</td> <td>Helicópteros:</td> <td>0</td> </tr> <tr> <td>Rescatistas:</td> <td>1</td> <td>Patrullas:</td> <td>0</td> </tr> <tr> <td>Bomberos:</td> <td>0</td> <td>Motocicletas:</td> <td>0</td> </tr> <tr> <td>Policías:</td> <td>0</td> <td>Automóviles:</td> <td>0</td> </tr> <tr> <td>Militares:</td> <td>0</td> <td>Grúas:</td> <td>0</td> </tr> <tr> <td>Otros:</td> <td>0</td> <td>Camionetas:</td> <td>0</td> </tr> <tr> <td></td> <td></td> <td>Maquinaria pesada:</td> <td>0</td> </tr> <tr> <td></td> <td></td> <td>Equipo contra incendio:</td> <td>0</td> </tr> <tr> <td></td> <td></td> <td>Equipo Acuático:</td> <td>0</td> </tr> <tr> <td></td> <td></td> <td>Equipo de comunicación:</td> <td>0</td> </tr> </table>			<b>Recursos Humanos</b>		<b>Recursos Materiales</b>		Médicos:	0	Ambulancias:	2	Enfermeras:	0	Helicópteros:	0	Rescatistas:	1	Patrullas:	0	Bomberos:	0	Motocicletas:	0	Policías:	0	Automóviles:	0	Militares:	0	Grúas:	0	Otros:	0	Camionetas:	0			Maquinaria pesada:	0			Equipo contra incendio:	0			Equipo Acuático:	0			Equipo de comunicación:	0
<b>Recursos Humanos</b>		<b>Recursos Materiales</b>																																																			
Médicos:	0	Ambulancias:	2																																																		
Enfermeras:	0	Helicópteros:	0																																																		
Rescatistas:	1	Patrullas:	0																																																		
Bomberos:	0	Motocicletas:	0																																																		
Policías:	0	Automóviles:	0																																																		
Militares:	0	Grúas:	0																																																		
Otros:	0	Camionetas:	0																																																		
		Maquinaria pesada:	0																																																		
		Equipo contra incendio:	0																																																		
		Equipo Acuático:	0																																																		
		Equipo de comunicación:	0																																																		
Dirección: AVE. JUAREZ S/N			<table border="0"> <tr> <td><b>Brigadas</b></td> <td></td> <td>Búsqueda y rescate:</td> <td>0</td> </tr> <tr> <td>Contra Incendio:</td> <td>0</td> <td>Alta Montaña:</td> <td>0</td> </tr> <tr> <td>Acuática:</td> <td>0</td> <td></td> <td></td> </tr> <tr> <td>Antibomba:</td> <td>0</td> <td></td> <td></td> </tr> <tr> <td><b>Otros:</b></td> <td></td> <td>Perros guía:</td> <td>0</td> </tr> <tr> <td>Caballos:</td> <td>0</td> <td></td> <td></td> </tr> </table>			<b>Brigadas</b>		Búsqueda y rescate:	0	Contra Incendio:	0	Alta Montaña:	0	Acuática:	0			Antibomba:	0			<b>Otros:</b>		Perros guía:	0	Caballos:	0																										
<b>Brigadas</b>		Búsqueda y rescate:	0																																																		
Contra Incendio:	0	Alta Montaña:	0																																																		
Acuática:	0																																																				
Antibomba:	0																																																				
<b>Otros:</b>		Perros guía:	0																																																		
Caballos:	0																																																				
Teléfonos: 01 (711) 12 5 08 66			CP:50600																																																		

Municipio: <b>EL ORO</b>	<b>064</b> Clave Municipio	Número consecutivo (identificador en el plano) <b>03</b>	<b>0</b> Plano / Cuadrante																								
<b>1.- Datos Generales</b>		<b>2.- Datos específicos</b>																									
Fecha de la información: 20-JULIO-2014		Nombre: MODULO DE ATENCION SSC																									
Localidad: EL ORO	Clave Localidad	Tipo de Centro: SEGURIDAD Responsable: CMDT. OMAR VENUMEA																									
Sublocalidad: ZONA CENTRO	Clave Sublocalidad	<table border="0"> <tr> <td><b>Recursos Humanos</b></td> <td><b>Recursos Materiales</b></td> </tr> <tr> <td>Médicos: 0</td> <td>Ambulancias: 0</td> </tr> <tr> <td>Enfermeras: 0</td> <td>Helicópteros: 0</td> </tr> <tr> <td>Rescatistas: 0</td> <td>Patrullas: 4</td> </tr> <tr> <td>Bomberos: 0</td> <td>Motocicletas: 0</td> </tr> <tr> <td>Policías: 10</td> <td>Automóviles: 0</td> </tr> <tr> <td>Militares: 0</td> <td>Grúas: 0</td> </tr> <tr> <td>Otros: 0</td> <td>Camionetas: 0</td> </tr> <tr> <td></td> <td>Maquinaria pesada: 0</td> </tr> <tr> <td></td> <td>Equipo contra incendio: 0</td> </tr> <tr> <td></td> <td>Equipo Acuático: 0</td> </tr> <tr> <td></td> <td>Equipo de comunicación: 0</td> </tr> </table>		<b>Recursos Humanos</b>	<b>Recursos Materiales</b>	Médicos: 0	Ambulancias: 0	Enfermeras: 0	Helicópteros: 0	Rescatistas: 0	Patrullas: 4	Bomberos: 0	Motocicletas: 0	Policías: 10	Automóviles: 0	Militares: 0	Grúas: 0	Otros: 0	Camionetas: 0		Maquinaria pesada: 0		Equipo contra incendio: 0		Equipo Acuático: 0		Equipo de comunicación: 0
<b>Recursos Humanos</b>	<b>Recursos Materiales</b>																										
Médicos: 0	Ambulancias: 0																										
Enfermeras: 0	Helicópteros: 0																										
Rescatistas: 0	Patrullas: 4																										
Bomberos: 0	Motocicletas: 0																										
Policías: 10	Automóviles: 0																										
Militares: 0	Grúas: 0																										
Otros: 0	Camionetas: 0																										
	Maquinaria pesada: 0																										
	Equipo contra incendio: 0																										
	Equipo Acuático: 0																										
	Equipo de comunicación: 0																										
Categoría Administrativa: SECTOR		<b>Brigadas</b> Contra Incendio: 0      Búsqueda y rescate: 0 Acuática: 0              Alta Montaña: 0 Antibomba: 0																									
Dirección: LIB. EL ORO-VILLA VICTORIA		<b>Otros:</b> Caballos: 0              Perros guía: 0																									
Teléfonos: 01 (711) 12 5 03 85	CP:50600																										

Municipio: <b>EL ORO</b>	<b>064</b> Clave Municipio	Número consecutivo (identificador en el plano) <b>04</b>	<b>0</b> Plano / Cuadrante																								
<b>1.- Datos Generales</b>		<b>2.- Datos específicos</b>																									
Fecha de la información: 20-JULIO-2015		Nombre: CENTRO DE MANDO DE LA POLICIA MUNICIPAL																									
Localidad: EL ORO	Clave Localidad	Tipo de Centro: Responsable: CMDT. PEDRO AGUIRRE																									
Sublocalidad: ZONA CENTRO	Clave Sublocalidad	<table border="0"> <tr> <td><b>Recursos Humanos</b></td> <td><b>Recursos Materiales</b></td> </tr> <tr> <td>Médicos: 0</td> <td>Ambulancias: 0</td> </tr> <tr> <td>Enfermeras: 0</td> <td>Helicópteros: 0</td> </tr> <tr> <td>Rescatistas: 0</td> <td>Patrullas: 10</td> </tr> <tr> <td>Bomberos: 0</td> <td>Motocicletas: 1</td> </tr> <tr> <td>Policías: 10</td> <td>Automóviles: 0</td> </tr> <tr> <td>Militares: 0</td> <td>Grúas: 0</td> </tr> <tr> <td>Otros: 1</td> <td>Camionetas: 0</td> </tr> <tr> <td></td> <td>Maquinaria pesada: 0</td> </tr> <tr> <td></td> <td>Equipo contra incendio: 0</td> </tr> <tr> <td></td> <td>Equipo Acuático: 0</td> </tr> <tr> <td></td> <td>Equipo de comunicación: 0</td> </tr> </table>		<b>Recursos Humanos</b>	<b>Recursos Materiales</b>	Médicos: 0	Ambulancias: 0	Enfermeras: 0	Helicópteros: 0	Rescatistas: 0	Patrullas: 10	Bomberos: 0	Motocicletas: 1	Policías: 10	Automóviles: 0	Militares: 0	Grúas: 0	Otros: 1	Camionetas: 0		Maquinaria pesada: 0		Equipo contra incendio: 0		Equipo Acuático: 0		Equipo de comunicación: 0
<b>Recursos Humanos</b>	<b>Recursos Materiales</b>																										
Médicos: 0	Ambulancias: 0																										
Enfermeras: 0	Helicópteros: 0																										
Rescatistas: 0	Patrullas: 10																										
Bomberos: 0	Motocicletas: 1																										
Policías: 10	Automóviles: 0																										
Militares: 0	Grúas: 0																										
Otros: 1	Camionetas: 0																										
	Maquinaria pesada: 0																										
	Equipo contra incendio: 0																										
	Equipo Acuático: 0																										
	Equipo de comunicación: 0																										
Categoría Administrativa: SECTOR		<b>Brigadas</b> Contra Incendio: 0      Búsqueda y rescate: 0 Acuática: 0              Alta Montaña: 0 Antibomba: 0																									
Dirección: PROLONGACION HIDALGO S/N		<b>Otros:</b> Caballos: 0              Perros guía: 0																									
Teléfonos: 01 (711) 12 5 40 73	CP:50600																										

Municipio:	<b>EL ORO</b>	064 <small>Clave Municipio</small>	Número consecutivo (identificador en el plano)	05	0 <small>Plano / Cuadrante</small>																																																
<b>1.- Datos Generales</b>			<b>2.- Datos específicos</b>																																																		
Fecha de la información: 20-JULIO-2016			Nombre: SISTEMA DIF MUNICIPAL																																																		
Localidad: EL ORO <small>Clave Localidad</small>			Tipo de Centro: ATENCION AL PUBLICO Responsable: PROF. ELOY ESPINOZA JIMENEZ																																																		
Sublocalidad: ZONA CENTRO <small>Clave Sublocalidad</small>			<table border="0"> <tr> <td colspan="2"><b>Recursos Humanos</b></td> <td colspan="2"><b>Recursos Materiales</b></td> </tr> <tr> <td>Médicos:</td> <td>1</td> <td>Ambulancias:</td> <td>2</td> </tr> <tr> <td>Enfermeras:</td> <td>0</td> <td>Helicópteros:</td> <td>0</td> </tr> <tr> <td>Rescatistas:</td> <td>0</td> <td>Patrullas:</td> <td>0</td> </tr> <tr> <td>Bomberos:</td> <td>0</td> <td>Motocicletas:</td> <td>0</td> </tr> <tr> <td>Policías:</td> <td>0</td> <td>Automóviles:</td> <td>0</td> </tr> <tr> <td>Militares:</td> <td>0</td> <td>Grúas:</td> <td>0</td> </tr> <tr> <td>Otros:</td> <td>15</td> <td>Camionetas:</td> <td>3</td> </tr> <tr> <td></td> <td></td> <td>Maquinaria pesada:</td> <td>0</td> </tr> <tr> <td></td> <td></td> <td>Equipo contra incendio:</td> <td>0</td> </tr> <tr> <td></td> <td></td> <td>Equipo Acuático:</td> <td>0</td> </tr> <tr> <td></td> <td></td> <td>Equipo de comunicación:</td> <td>0</td> </tr> </table>			<b>Recursos Humanos</b>		<b>Recursos Materiales</b>		Médicos:	1	Ambulancias:	2	Enfermeras:	0	Helicópteros:	0	Rescatistas:	0	Patrullas:	0	Bomberos:	0	Motocicletas:	0	Policías:	0	Automóviles:	0	Militares:	0	Grúas:	0	Otros:	15	Camionetas:	3			Maquinaria pesada:	0			Equipo contra incendio:	0			Equipo Acuático:	0			Equipo de comunicación:	0
<b>Recursos Humanos</b>		<b>Recursos Materiales</b>																																																			
Médicos:	1	Ambulancias:	2																																																		
Enfermeras:	0	Helicópteros:	0																																																		
Rescatistas:	0	Patrullas:	0																																																		
Bomberos:	0	Motocicletas:	0																																																		
Policías:	0	Automóviles:	0																																																		
Militares:	0	Grúas:	0																																																		
Otros:	15	Camionetas:	3																																																		
		Maquinaria pesada:	0																																																		
		Equipo contra incendio:	0																																																		
		Equipo Acuático:	0																																																		
		Equipo de comunicación:	0																																																		
Dirección: PROLONGACION HIDALGO S/N			<table border="0"> <tr> <td colspan="2"><b>Brigadas</b></td> <td colspan="2">Búsqueda y rescate: 0</td> </tr> <tr> <td>Contra Incendio:</td> <td>0</td> <td>Alta Montaña:</td> <td>0</td> </tr> <tr> <td>Acuática:</td> <td>0</td> <td></td> <td></td> </tr> <tr> <td>Antibomba:</td> <td>0</td> <td></td> <td></td> </tr> <tr> <td colspan="2"><b>Otros:</b></td> <td colspan="2">Perros guía: 0</td> </tr> <tr> <td>Caballos:</td> <td>0</td> <td></td> <td></td> </tr> </table>			<b>Brigadas</b>		Búsqueda y rescate: 0		Contra Incendio:	0	Alta Montaña:	0	Acuática:	0			Antibomba:	0			<b>Otros:</b>		Perros guía: 0		Caballos:	0																										
<b>Brigadas</b>		Búsqueda y rescate: 0																																																			
Contra Incendio:	0	Alta Montaña:	0																																																		
Acuática:	0																																																				
Antibomba:	0																																																				
<b>Otros:</b>		Perros guía: 0																																																			
Caballos:	0																																																				
Teléfonos: 01 (711) 12 5 01 42			CP:50600																																																		

Municipio:	<b>EL ORO</b>	064 <small>Clave Municipio</small>	Número consecutivo (identificador en el plano)	06	0 <small>Plano / Cuadrante</small>																																																
<b>1.- Datos Generales</b>			<b>2.- Datos específicos</b>																																																		
Fecha de la información: 20-JULIO-2017			Nombre: MINISTERIO PUBLICO																																																		
Localidad: EL ORO <small>Clave Localidad</small>			Tipo de Centro: ATENCION AL PUBLICO Responsable: LIC. RAYMUNDO GARCIA SAUCEDO																																																		
Sublocalidad: ZONA CENTRO <small>Clave Sublocalidad</small>			<table border="0"> <tr> <td colspan="2"><b>Recursos Humanos</b></td> <td colspan="2"><b>Recursos Materiales</b></td> </tr> <tr> <td>Médicos:</td> <td>2</td> <td>Ambulancias:</td> <td>0</td> </tr> <tr> <td>Enfermeras:</td> <td>0</td> <td>Helicópteros:</td> <td>0</td> </tr> <tr> <td>Rescatistas:</td> <td>0</td> <td>Patrullas:</td> <td>0</td> </tr> <tr> <td>Bomberos:</td> <td>0</td> <td>Motocicletas:</td> <td>0</td> </tr> <tr> <td>Policías:</td> <td>0</td> <td>Automóviles:</td> <td>0</td> </tr> <tr> <td>Militares:</td> <td>0</td> <td>Grúas:</td> <td>0</td> </tr> <tr> <td>Otros:</td> <td></td> <td>Camionetas:</td> <td>0</td> </tr> <tr> <td></td> <td></td> <td>Maquinaria pesada:</td> <td>0</td> </tr> <tr> <td></td> <td></td> <td>Equipo contra incendio:</td> <td>0</td> </tr> <tr> <td></td> <td></td> <td>Equipo Acuático:</td> <td>0</td> </tr> <tr> <td></td> <td></td> <td>Equipo de comunicación:</td> <td>0</td> </tr> </table>			<b>Recursos Humanos</b>		<b>Recursos Materiales</b>		Médicos:	2	Ambulancias:	0	Enfermeras:	0	Helicópteros:	0	Rescatistas:	0	Patrullas:	0	Bomberos:	0	Motocicletas:	0	Policías:	0	Automóviles:	0	Militares:	0	Grúas:	0	Otros:		Camionetas:	0			Maquinaria pesada:	0			Equipo contra incendio:	0			Equipo Acuático:	0			Equipo de comunicación:	0
<b>Recursos Humanos</b>		<b>Recursos Materiales</b>																																																			
Médicos:	2	Ambulancias:	0																																																		
Enfermeras:	0	Helicópteros:	0																																																		
Rescatistas:	0	Patrullas:	0																																																		
Bomberos:	0	Motocicletas:	0																																																		
Policías:	0	Automóviles:	0																																																		
Militares:	0	Grúas:	0																																																		
Otros:		Camionetas:	0																																																		
		Maquinaria pesada:	0																																																		
		Equipo contra incendio:	0																																																		
		Equipo Acuático:	0																																																		
		Equipo de comunicación:	0																																																		
Dirección: CARRETERA EL ORO-ATLACOMULCO S/N			<table border="0"> <tr> <td colspan="2"><b>Brigadas</b></td> <td colspan="2">Búsqueda y rescate: 0</td> </tr> <tr> <td>Contra Incendio:</td> <td>0</td> <td>Alta Montaña:</td> <td>0</td> </tr> <tr> <td>Acuática:</td> <td>0</td> <td></td> <td></td> </tr> <tr> <td>Antibomba:</td> <td>0</td> <td></td> <td></td> </tr> <tr> <td colspan="2"><b>Otros:</b></td> <td colspan="2">Perros guía: 0</td> </tr> <tr> <td>Caballos:</td> <td>0</td> <td></td> <td></td> </tr> </table>			<b>Brigadas</b>		Búsqueda y rescate: 0		Contra Incendio:	0	Alta Montaña:	0	Acuática:	0			Antibomba:	0			<b>Otros:</b>		Perros guía: 0		Caballos:	0																										
<b>Brigadas</b>		Búsqueda y rescate: 0																																																			
Contra Incendio:	0	Alta Montaña:	0																																																		
Acuática:	0																																																				
Antibomba:	0																																																				
<b>Otros:</b>		Perros guía: 0																																																			
Caballos:	0																																																				
Teléfonos: 01 (711) 12 5 04 80			CP:50600																																																		



GOBIERNO DEL  
ESTADO DE MÉXICO



## INFRAESTRUCTURA BÁSICA Y SERVICIOS VITALES

INFRAESTRUCTURA BASICA Y SERVICIO VITALES (7 Registros)

Municipio: <b>EL ORO</b> Clave Municipio: 064	Número consecutivo (identificador en el plano) 01	Plano / Cuadrante
<b>1.- Dato Generales</b>		<b>2.- Datos específicos</b>
Fecha de la información: 20-MAR-2014 Localidad: EL ORO Clave Localidad: 0 Sublocalidad: ZONA CENTRO Clave Sublocalidad: 000 Categoría Administrativa: ORGANISMO Dirección: AVE. DEL FERROCARRIL S/N Teléfonos: 01 (711) 12 5 07 44	Nombre: ODAPAS Infraestructura: Responsable: Capacidad: 40 PERSONAS Niveles de la construcción 1 Número de Oficinas 3 Días laborables: LUNES A VIERNES Horario: 09:00 A 17:00 HRS. CP:50600	

Municipio: <b>EL ORO</b> Clave Municipio: 064	Número consecutivo (identificador en el plano) 04	Plano / Cuadrante
<b>1.- Dato Generales</b>		<b>2.- Datos específicos</b>
Fecha de la información: 20-MAR-2014 Localidad: PRESA BROCKMAN Clave Localidad: Sublocalidad: PRESA BROCKMAN Clave Sublocalidad: Categoría Administrativa: PLANTA DE BOMBEO Dirección: CARRETERA PRESA BROCKMAN S/N Teléfonos:	Nombre: PLANTA DE RE-BOMBEO DE ODAPAS Infraestructura: Responsable: Capacidad: 5 PERSONAS Niveles de la construcción Número de Oficinas 0 Días laborables: LUNES A DOMINGO Horario: LAS 24 HORAS HRS. CP:50600	

Municipio: <b>EL ORO</b> Clave Municipio: 064	Número consecutivo (identificador en el plano) 02	Plano / Cuadrante
<b>1.- Dato Generales</b>		<b>2.- Datos específicos</b>
Fecha de la información: 20-MAR-2014 Localidad: EL ORO Clave Localidad: Sublocalidad: ZONA CENTRO Clave Sublocalidad: Categoría Administrativa: SUBESTACION Dirección: LIB. ORIENTE S/N Teléfonos:	Nombre: CFE Infraestructura: Responsable: Capacidad: PERSONAS Niveles de la construcción 1 Número de Oficinas 5 Días laborables: LUNES A VIERNES Horario: 09:00 A 17:00 HRS. CP:50600	

Municipio: <b>EL ORO</b> Clave Municipio: 064	Número consecutivo (identificador en el plano) 05	Plano / Cuadrante
<b>1.- Dato Generales</b>		<b>2.- Datos específicos</b>
Fecha de la información: 20-MAR-2014 Localidad: AGUA ESCONDIDA Clave Localidad: Sublocalidad: AGUA ESCONDIDA Clave Sublocalidad: Categoría Administrativa: PLANTA DE BOMBEO Dirección: AGUA ESCONDIDA Teléfonos:	Nombre: PLANTA DE BOMBEO DE AGUA POTABLE Infraestructura: Responsable: Capacidad: 5 PERSONAS Niveles de la construcción 1 Número de Oficinas 0 Días laborables: LUNES A DOMINGO Horario: LAS 24 HORAS HRS. CP:50600	

Municipio: <b>EL ORO</b> Clave Municipio: 064	Número consecutivo (identificador en el plano) 03	Plano / Cuadrante
<b>1.- Dato Generales</b>		<b>2.- Datos específicos</b>
Fecha de la información: 20-MAR-2014 Localidad: PRESA DEL MORTERO Clave Localidad: Sublocalidad: PRESA DEL MORTERO Clave Sublocalidad: Categoría Administrativa: PLANTA TRATADORA Dirección: Teléfonos:	Nombre: PLANTA TRATADORA DE AGUAS RESIDUALES Infraestructura: Responsable: Capacidad: 3 PERSONAS Niveles de la construcción Número de Oficinas 0 Días laborables: LUNES A VIERNES Horario: 09:00 A 18:00 HRS. CP:50600	

Municipio: <b>EL ORO</b> Clave Municipio: 064	Número consecutivo (identificador en el plano) 06	Plano / Cuadrante
<b>1.- Dato Generales</b>		<b>2.- Datos específicos</b>
Fecha de la información: 20-MAR-2014 Localidad: SANTIAGO OXTEMPAN EJIDO Clave Localidad: Sublocalidad: SANTIAGO OXTEMPAN EJIDO Clave Sublocalidad: Categoría Administrativa: PLANTA DE BOMBEO Dirección: SANTIAGO OXTEMPAN EJIDO Teléfonos:	Nombre: PLANTA DE BOMBEO DE AGUA POTABLE Infraestructura: Responsable: Capacidad: 3 PERSONAS Niveles de la construcción 1 Número de Oficinas 0 Días laborables: LUNES A DOMINGO Horario: LAS 24 HORAS HRS. CP:50600	

<b>Municipio:</b> <u>EL ORO</u>	<u>064</u> <small>Clave Municipio</small>	<b>Número consecutivo (identificador en el plano)</b> <u>07</u>	<b>Plano / Cuadrante</b>
<b>1.- Dato Generales</b>		<b>2.- Datos específicos</b>	
<b>Fecha de la información:</b> 20-MAR-2014	<b>Localidad:</b> EL ORO <small>Clave Localidad</small>	<b>Nombre:</b> RASTRO MUNICIPAL	
<b>Sublocalidad:</b> ZONA CENTRO <small>Clave Sublocalidad</small>	<b>Categoría Administrativa:</b> RASTRO MUNICIPAL	<b>Infraestructura:</b> <b>Responsable:</b>	
<b>Dirección:</b> PROLONGACION HIDALGO S/N	<b>Teléfonos:</b> CP:50600	<b>Capacidad:</b> 10 PERSONAS	
		<b>Niveles de la construcción</b> 1	
		<b>Número de Oficinas</b> 1	
		<b>Días laborables:</b> LUNES A VIERNES	
		<b>Horario:</b> 04:00 A 22:00 HRS.	





GOBIERNO DEL  
ESTADO DE MÉXICO



**INSTITUCIONES DE SALUD Y LABORATORIOS CLINICOS**

INSTITUCIONES DE SALUD Y LABORATORIOS CLINICOS (X Registros)

Municipio: <b>EL ORO</b> Clave Municipio: 064	Número consecutivo (identificador en el plano): 01	Plano / Cuadrante
<b>1.- Datos Generales</b>		
Fecha de la información: 11-SEP-14 Localidad: EL ORO Sublocalidad: ZONA CENTRO Categoría Administrativa: CENTRO Dirección: CALLE LA RULETA No. 12 Teléfonos: 01 (711) 12 5 03 51	Nombre: HOSPITAL GENERAL DEL BICENTENARIO IGNACIO LOPEZ RAYON Responsable: DR. MIGUEL ANTONIO CANALES GÁMEZ Institución: ISEM Nivel: Servicios que ofrece Consulta: <input type="checkbox"/> S <input type="checkbox"/> I Quirófano: <input type="checkbox"/> S <input type="checkbox"/> I Urgencias: <input type="checkbox"/> S <input type="checkbox"/> I Crematorio: <input type="checkbox"/> N <input type="checkbox"/> O Hospitalización: <input type="checkbox"/> S <input type="checkbox"/> I Laboratorio: <input type="checkbox"/> S <input type="checkbox"/> I Otros: <input type="checkbox"/> Especifique:	
Recursos		
Camas: 10		
Médicos: 20		
Enfermeras: 40		
Ambulancias: 1		
CP:50600	Material radioactivo	Cantidad
		Aplicación

Municipio: <b>EL ORO</b> Clave Municipio: 064	Número consecutivo (identificador en el plano): 03	Plano / Cuadrante
<b>1.- Datos Generales</b>		
Fecha de la información: 11-SEP-14 Localidad: EL ORO Sublocalidad: ZONA CENTRO Categoría Administrativa: CENTRO Dirección: CALLE LA RULETA S/N Teléfonos:	Nombre: CLINICA DE ESPECIALIDADES Responsable: DR. JESUS ESQUIVEL Institución: PRIVADA Nivel: Servicios que ofrece Consulta: <input type="checkbox"/> S <input type="checkbox"/> I Quirófano: <input type="checkbox"/> S <input type="checkbox"/> I Urgencias: <input type="checkbox"/> S <input type="checkbox"/> I Crematorio: <input type="checkbox"/> N <input type="checkbox"/> O Hospitalización: <input type="checkbox"/> S <input type="checkbox"/> I Laboratorio: <input type="checkbox"/> S <input type="checkbox"/> I Otros: <input type="checkbox"/> Especifique:	
Recursos		
Camas: 8		
Médicos: 4		
Enfermeras: 2		
Ambulancias: 0		
CP:50600	Material radioactivo	Cantidad
		Aplicación

Municipio: <b>EL ORO</b> Clave Municipio: 064	Número consecutivo (identificador en el plano): 02	Plano / Cuadrante
<b>1.- Datos Generales</b>		
Fecha de la información: 11-SEP-14 Localidad: EL ORO Sublocalidad: ZONA CENTRO Categoría Administrativa: CENTRO Dirección: CALLE ANGELA PERALTA Teléfonos: 01 (711) 12 5 02 49	Nombre: CLINICA DEL IMSS # 236 Responsable: CLINICA Institución: IMSS Nivel: Servicios que ofrece Consulta: <input type="checkbox"/> N <input type="checkbox"/> O Quirófano: <input type="checkbox"/> N <input type="checkbox"/> O Urgencias: <input type="checkbox"/> S <input type="checkbox"/> I Crematorio: <input type="checkbox"/> N <input type="checkbox"/> O Hospitalización: <input type="checkbox"/> N <input type="checkbox"/> O Laboratorio: <input type="checkbox"/> N <input type="checkbox"/> O Otros: <input type="checkbox"/> Especifique:	
Recursos		
Camas: 3		
Médicos: 2		
Enfermeras: 2		
Ambulancias: 0		
CP:50600	Material radioactivo	Cantidad
		Aplicación

Municipio: <b>EL ORO</b> Clave Municipio: 064	Número consecutivo (identificador en el plano): 04	Plano / Cuadrante
<b>1.- Datos Generales</b>		
Fecha de la información: 11-SEP-14 Localidad: EL TEJOCOTE Sublocalidad: ELTEJOCOTE Categoría Administrativa: COMUNIDAD Dirección: SANTA CRUZ EL TEJOCOTE S/N Teléfonos:	Nombre: CLINICA MEDICA Responsable: DR. ASUNCION VALLADARES GARCIA Institución: ISEM Nivel: Servicios que ofrece Consulta: <input type="checkbox"/> N <input type="checkbox"/> O Quirófano: <input type="checkbox"/> N <input type="checkbox"/> O Urgencias: <input type="checkbox"/> N <input type="checkbox"/> O Crematorio: <input type="checkbox"/> N <input type="checkbox"/> O Hospitalización: <input type="checkbox"/> N <input type="checkbox"/> O Laboratorio: <input type="checkbox"/> N <input type="checkbox"/> O Otros: <input type="checkbox"/> Especifique:	
Recursos		
Camas: 2		
Médicos: 1		
Enfermeras: 2		
Ambulancias: 0		
CP:50600	Material radioactivo	Cantidad
		Aplicación

Municipio: <b>EL ORO</b>	<b>064</b> Clave Municipio	Número consecutivo (identificador en el plano) <b>05</b>	Plano / Cuadrante
<b>1.- Datos Generales</b>		<b>2.- Datos específicos</b>	
Fecha de la información: 11-SEP-14	Localidad: SANTIAGO OXTEMPAN EJIDO	Nombre: CLINICA MEDICA	Responsable: DR. ASUNCION VALLADARES GARCIA
Sublocalidad: SANTIAGO OXTEMPAN EJIDO	Categoría Administrativa: COMUNIDAD	Institución: ISEM	Nivel:
Dirección: SANTIAGO OXTEMPAN EJIDO S/N	Teléfonos: CP:50600	Recursos	Camas: 2
		Quirófano	Médicos: 1
		Urgencias	Enfermeras: 3
		Crematorio	Ambulancias: 0
		Hospitalización	
		Laboratorio	
		Otros	
		Especifique:	
		Material radioactivo	Cantidad
			Aplicación

Municipio: <b>EL ORO</b>	<b>064</b> Clave Municipio	Número consecutivo (identificador en el plano) <b>07</b>	Plano / Cuadrante
<b>1.- Datos Generales</b>		<b>2.- Datos específicos</b>	
Fecha de la información: 11-SEP-14	Localidad: SANTA ROSA DE GUADALUPE	Nombre: CLINICA MEDICA	Responsable: DR. ASUNCION VALLADARES GARCIA
Sublocalidad: SANTA ROSA DE GUADALUPE	Categoría Administrativa: COMUNIDAD	Institución: ISEM	Nivel:
Dirección: SANTA ROSA DE GUADALUPE	Teléfonos: CP:50600	Recursos	Camas: 2
		Quirófano	Médicos: 1
		Urgencias	Enfermeras: 1
		Crematorio	Ambulancias: 0
		Hospitalización	
		Laboratorio	
		Otros	
		Especifique:	
		Material radioactivo	Cantidad
			Aplicación

Municipio: <b>EL ORO</b>	<b>064</b> Clave Municipio	Número consecutivo (identificador en el plano) <b>06</b>	Plano / Cuadrante
<b>1.- Datos Generales</b>		<b>2.- Datos específicos</b>	
Fecha de la información: 11-SEP-14	Localidad: SANTIAGO OXTEMPAN PUEBLO	Nombre: CLINICA MEDICA	Responsable: DR. ASUNCION VALLADARES GARCIA
Sublocalidad: SANTIAGO OXTEMPAN PUEBLO	Categoría Administrativa: COMUNIDAD	Institución: ISEM	Nivel:
Dirección: SANTIAGO OXTEMPAN PUEBLO	Teléfonos: CP:50600	Recursos	Camas: 2
		Quirófano	Médicos: 1
		Urgencias	Enfermeras: 2
		Crematorio	Ambulancias: 0
		Hospitalización	
		Laboratorio	
		Otros	
		Especifique:	
		Material radioactivo	Cantidad
			Aplicación

Municipio: <b>EL ORO</b>	<b>064</b> Clave Municipio	Número consecutivo (identificador en el plano) <b>08</b>	Plano / Cuadrante
<b>1.- Datos Generales</b>		<b>2.- Datos específicos</b>	
Fecha de la información: 11-SEP-14	Localidad: SANTA ROSA DE LIMA	Nombre: CLINICA MEDICA	Responsable: DR. ASUNCION VALLADARES GARCIA
Sublocalidad: SANTA ROSA DE LIMA	Categoría Administrativa: COMUNIDAD	Institución: ISEM	Nivel:
Dirección: SANTA ROSA DE LIMA	Teléfonos: CP:50600	Recursos	Camas: 2
		Quirófano	Médicos: 1
		Urgencias	Enfermeras: 1
		Crematorio	Ambulancias: 0
		Hospitalización	
		Laboratorio	
		Otros	
		Especifique:	
		Material radioactivo	Cantidad
			Aplicación

Municipio: <b>EL ORO</b> <small>064</small> <small>Clave Municipio</small>	Número consecutivo (identificador en el plano) <b>09</b>	Plano / Cuadrante
<b>1.- Datos Generales</b>		
Fecha de la información: 11-SEP-14 Localidad: SAN NICOLAS TULTENANGO <small>Clave Localidad</small> Sublocalidad: SAN NICOLAS TULTENANGO <small>Clave Sublocalidad</small> Categoría Administrativa: COMUNIDAD Dirección: SAN NICOLAS TULTENANGO Teléfonos: CP:50600	<b>2.- Datos específicos</b> Nombre: CLINICA MEDICA Responsable: DR. ASUNCION VALLADARES GARCIA CLINICA Institución: ISEM Nivel: Servicios que ofrece      Recursos Consulta                      Camas: 2 Quirófano                      Médicos: 1 Urgencias                      Enfermeras: 1 Crematorio                      Ambulancias: 0 Hospitalización Laboratorio Otros Especifique:	
	Material radioactivo	Cantidad
		Aplicación

Municipio: <b>EL ORO</b> <small>064</small> <small>Clave Municipio</small>	Número consecutivo (identificador en el plano) <b>11</b>	Plano / Cuadrante
<b>1.- Datos Generales</b>		
Fecha de la información: 11-SEP-14 Localidad: TAPAXCO <small>Clave Localidad</small> Sublocalidad: TAPAXCO <small>Clave Sublocalidad</small> Categoría Administrativa: COMUNIDAD Dirección: TAPAXCO Teléfonos: CP:50600	<b>2.- Datos específicos</b> Nombre: CLINICA MEDICA Responsable: DR. ASUNCION VALLADARES GARCIA CLINICA Institución: ISEM Nivel: Servicios que ofrece      Recursos Consulta                      Camas: 3 Quirófano                      Médicos: 2 Urgencias                      Enfermeras: 2 Crematorio                      Ambulancias: 0 Hospitalización Laboratorio Otros Especifique:	
	Material radioactivo	Cantidad
		Aplicación

Municipio: <b>EL ORO</b> <small>064</small> <small>Clave Municipio</small>	Número consecutivo (identificador en el plano) <b>10</b>	Plano / Cuadrante
<b>1.- Datos Generales</b>		
Fecha de la información: 11-SEP-14 Localidad: LA CONCEPCION II <small>Clave Localidad</small> Sublocalidad: LA CONCEPCION II <small>Clave Sublocalidad</small> Categoría Administrativa: COMUNIDAD Dirección: LA CONCEPCION II Teléfonos: CP:50600	<b>2.- Datos específicos</b> Nombre: CLINICA MEDICA Responsable: DR. ASUNCION VALLADARES GARCIA CLINICA Institución: ISEM Nivel: Servicios que ofrece      Recursos Consulta                      Camas: 2 Quirófano                      Médicos: 1 Urgencias                      Enfermeras: 1 Crematorio                      Ambulancias: 0 Hospitalización Laboratorio Otros Especifique:	
	Material radioactivo	Cantidad
		Aplicación

Municipio: <b>EL ORO</b> <small>064</small> <small>Clave Municipio</small>	Número consecutivo (identificador en el plano) <b>12</b>	Plano / Cuadrante
<b>1.- Datos Generales</b>		
Fecha de la información: 11-SEP-14 Localidad: CERRO LLORON <small>Clave Localidad</small> Sublocalidad: CERRO LLORON <small>Clave Sublocalidad</small> Categoría Administrativa: COMUNIDAD Dirección: CERRO LLORON Teléfonos: CP:50600	<b>2.- Datos específicos</b> Nombre: CLINICA MEDICA Responsable: DR. ASUNCION VALLADARES GARCIA CLINICA Institución: ISEM Nivel: Servicios que ofrece      Recursos Consulta                      Camas: 2 Quirófano                      Médicos: 1 Urgencias                      Enfermeras: 1 Crematorio                      Ambulancias: 0 Hospitalización Laboratorio Otros Especifique:	
	Material radioactivo	Cantidad
		Aplicación

Municipio: <b>EL ORO</b>	<b>064</b> Clave Municipio	Número consecutivo (identificador en el plano) <b>13</b>	Plano / Cuadrante
<b>1.- Datos Generales</b>		<b>2.- Datos específicos</b>	
Fecha de la información: 11-SEP-14	Localidad: EL GIGANTE <small>Clave Localidad</small>	Nombre: CLINICA MEDICA	
Sublocalidad: EL GIGANTE <small>Clave Sublocalidad</small>	Categoría Administrativa: COMUNIDAD	Responsable: DR. ASUNCION VALLADARES GARCIA CLINICA	Institución: ISEM
Dirección: EL GIGANTE	Teléfonos: CP:50600	Nivel:	
		Servicios que ofrece	Recursos
		Consulta	Camas: 2
		Quirófano	Médicos: 1
		Urgencias	Enfermeras: 1
		Crematorio	Ambulancias: 0
		Hospitalización	
		Laboratorio	
		Otros	
		Especifique:	
		Material radioactivo	Cantidad
			Aplicación

Municipio: <b>EL ORO</b>	<b>064</b> Clave Municipio	Número consecutivo (identificador en el plano) <b>15</b>	Plano / Cuadrante
<b>1.- Datos Generales</b>		<b>2.- Datos específicos</b>	
Fecha de la información: 11-SEP-14	Localidad: PUEBLO NUEVO DE LOS ANGELES <small>Clave Localidad</small>	Nombre: CLINICA MEDICA	
Sublocalidad: PUEBLO NUEVO DE LOS ANGELES <small>Clave Sublocalidad</small>	Categoría Administrativa: COMUNIDAD	Responsable: DR. ASUNCION VALLADARES GARCIA CLINICA	Institución: ISEM
Dirección: PUEBLO NUEVO DE LOS ANGELES	Teléfonos: CP:50600	Nivel:	
		Servicios que ofrece	Recursos
		Consulta	Camas: 2
		Quirófano	Médicos: 1
		Urgencias	Enfermeras: 1
		Crematorio	Ambulancias: 0
		Hospitalización	
		Laboratorio	
		Otros	
		Especifique:	
		Material radioactivo	Cantidad
			Aplicación

Municipio: <b>EL ORO</b>	<b>064</b> Clave Municipio	Número consecutivo (identificador en el plano) <b>14</b>	Plano / Cuadrante
<b>1.- Datos Generales</b>		<b>2.- Datos específicos</b>	
Fecha de la información: 11-SEP-14	Localidad: LA JORDANA <small>Clave Localidad</small>	Nombre: CLINICA MEDICA	
Sublocalidad: LA JORDANA <small>Clave Sublocalidad</small>	Categoría Administrativa: COMUNIDAD	Responsable: DR. ASUNCION VALLADARES GARCIA CLINICA	Institución: ISEM
Dirección: LA JORDANA	Teléfonos: CP:50600	Nivel:	
		Servicios que ofrece	Recursos
		Consulta	Camas: 2
		Quirófano	Médicos: 1
		Urgencias	Enfermeras: 1
		Crematorio	Ambulancias: 0
		Hospitalización	
		Laboratorio	
		Otros	
		Especifique:	
		Material radioactivo	Cantidad
			Aplicación





MEDIOS DE COMUNICACION (1 Registro)

Municipio: <b>EL ORO</b>	<b>064</b> <small>Clave Municipio</small>	Número consecutivo (identificador en el plano) <b>01</b>	Plano / Cuadrante
<b>1.- Datos Generales</b>		<b>2.- Datos específicos</b>	
Fecha de la información: 5/20/2014		Medio de comunicación: COMUNICACIÓN SOCIAL	
Localidad: CABECERA MUNICIPAL <small>Clave Localidad</small>		Nombre: COMUNICACIÓN SOCIAL EL ORO	
Sublocalidad: ZONA CENTRO <small>Clave Sublocalidad</small>		Responsable: C. SERGIO OROZCO	
Categoría Administrativa: CENTRO		Cobertura: MUNICIPAL	
Dirección: AVE. JUAREZ S/N			
Teléfonos: 01 (711) 12 5 00 36	CP: 50600		

### INVENTARIO DE RECURSOS

La población municipal en caso de alguna eventualidad cuenta con el gran apoyo del H. Ayuntamiento, así como de todas las instancias de seguridad y auxilio, mismas que ponen a su disposición los recursos tanto humanos como materiales, convencidos que trabajando de manera conjunta se logrará brindar mas seguridad y apoyo a la población. A continuación se desglosa el inventario de recursos con los que cuenta el municipio.

### TELEFONOS DE EMERGENCIA

Para dar respuesta inmediata a todas aquellas situaciones de desorden ante la presencia de los agentes perturbadores es necesario contar con directorios de todas aquellas instancias de prevención y auxilio, en esta sección se cuenta con directorios en los niveles municipal y estatal.

CENTROS REGIONALES DE OPERACIONES DE PROTECCION CIVIL EN EL ESTADO DE MEXICO	
	NUMERO TELEFONICO
Amecameca	01(597) 9-78-28-23
Nezahualcoyotl	01(55) 57-97-77-30
Naucalpan	01(55) 53-58-13-78 01(55) 53-58-21-36
Toluca	01(72) 2-15-01-15 01(72) 2-13-41-47 01-800-713-41-47
Tultepec	01(55)58-92-56-53

DIRECTORIO MUNICIPAL	
INSTITUCION	NUMERO TELEFONICO
Unidad de Protección Civil Municipal y Bomberos	(711) 12 5 04 75
Policía Municipal	(711) 12 5 70 43
Policía del Estado	(711) 12 5 03 85
Policía de Transito	(01722) 27 5 83 00
Policía Federal Preventiva	(01722) 27 0 09 99
Cruz Roja	(711) 12 5 08 66
ODAPAS	(711) 12 5 07 44
Junta de Caminos	(01722) 384 2040
Hospital General ISEM	(711) 12 5 03 51
Hospital General ISSEMYM Atlacomulco	(01712) 122 1434
Unidad Medico-Familiar IMSS	(711) 12 5 02 47
Registro Civil	(711) 12 5 00 36
Compañía de Luz CFE	(711) 12 5 70 80
Oficinas de TELMEX	
Ministerio Público	(711) 12 5 04 80

**DIRECTORIO ESTATAL**

DEPENDENCIA	NUMERO TELEFONICO
Policia Fedrerar de Caminos	01(722) 2-70-30-10 01(722) 2-70-30-09
Policia Estatal	01(722) 2-79-62-00 01(722) 2-79-62-50
Locatel Estado de México	01(722) 2-14-24-25
Hospital Adolfo López Mateos	01(722) 2-17-35-45 01(722) 2-17-35-25
Hospital Nicolás San Juan	01(722) 2-73-03-41 01(722) 2-72-03-42
Hospital del Niño DIF	01(722) 2-17-40-44 01(722) 2-17-40-43
Clínica ISSSTE	01(722) 2-17-45-04 01(722) 2-17-45-68 01(722) 2-17-14-71
Hospital de la Mujer DIF	01(722) 2-17-28-11 01(722) 2-17-29-22
Centro Médico de Toluca	01(722) 2-32-22-22
Clínica 220 IMSS	01(722) 2-17-07-33 01(722) 2-19-63-65 01(722) 2-17-35-25
Clínica 222 IMSS Gineco-Obstetricia	01(722) 2-14-01-11
ISSEMyM Trauma (Alameda)	01(722) 2-14-97-77
ISSEMyM Materno Infantil	01(722) 2-71-61-68 01(722) 2-72-61-89
IMSS N-11	01(722) 2-11-60-87
Cruz Roja Toluca	01(722) 2-17-33-33 01(722) 2-17-25-40
Bomberos Toluca	01(722) 2-17-58-88
Servicio de Urgencias del Estado de México	01(722) 2-72-01-22 01(722) 2-72-01-35 01(722) 2-72-01-25

**PRINCIPALES INSTITUCIONES DE SALUD EN EL MUNICIPIO**

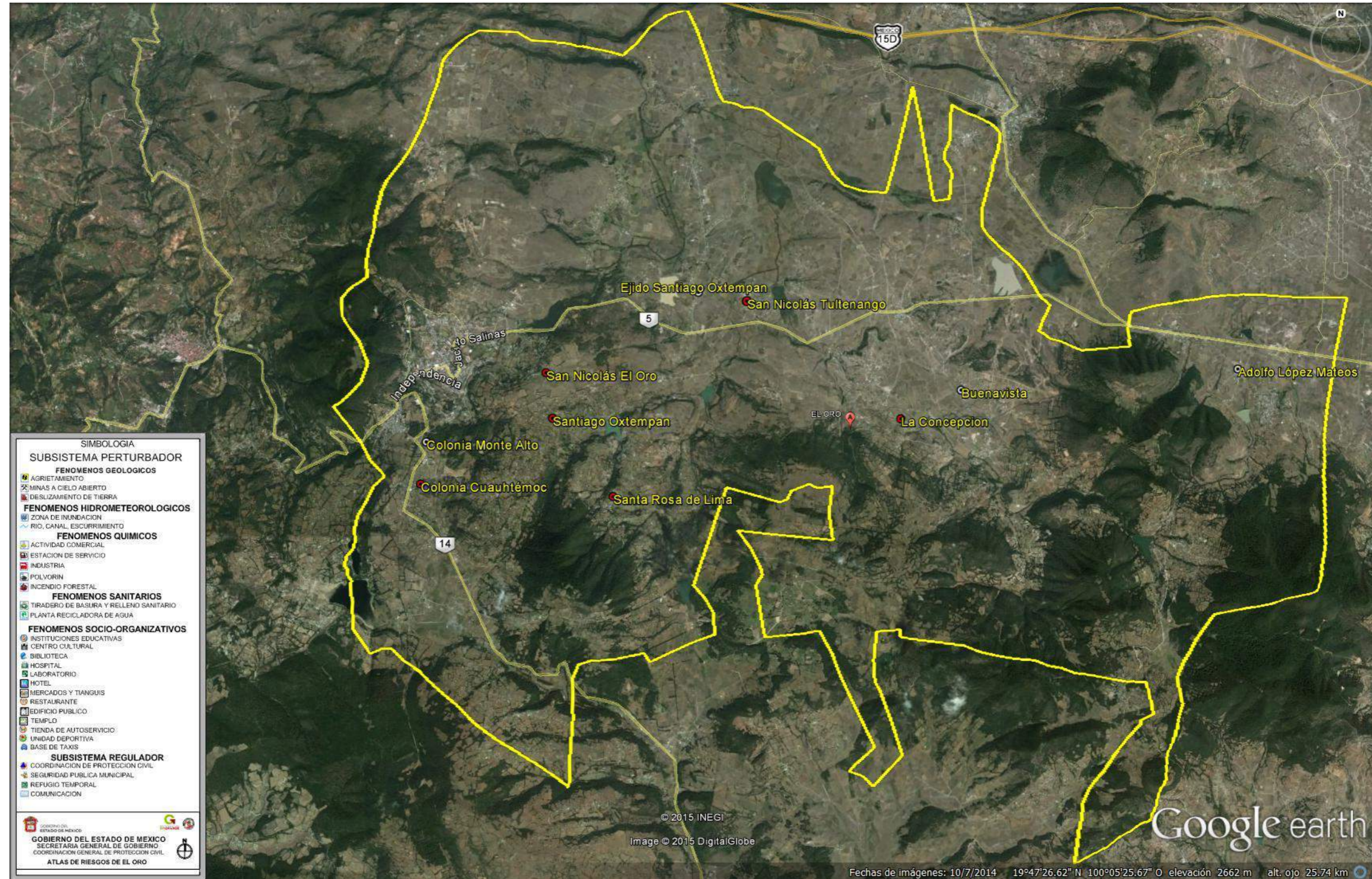
ESTABLECIMIENTO	DIRECCION	TELEFONO	TIPO	SECTOR
HOSPITAL MUNICIPAL "IGNACIO LOPEZ RAYON"	CALLE LA RULETA S/N	(711) 12 5 03 51		PUBLICO
CLINICA DEL IMSS	CALLE ANGELA PERALTA S/N	(711) 12 5 02 47		PUBLICO
CENTRO MEDICO DE ESPECIALIDADES DE EL ORO	CALLE LA RULETA			PRIVADO
CLINICA DEL ISSEMYM	CALLE JOSE SANTILLAN S/N	(711) 12 5 07 89		PRIVADO
HOSPITAL MUNICIPAL "IGNACIO LOPEZ RAYON"	CALLE LA RULETA S/N	(711) 12 5 03 51		PUBLICO
CLINICA DEL IMSS	CALLE ANGELA PERALTA S/N	(711) 12 5 02 47		PUBLICO
CENTRO MEDICO DE ESPECIALIDADES DE EL ORO	CALLE LA RULETA			PRIVADO

# SECCIÓN VIII

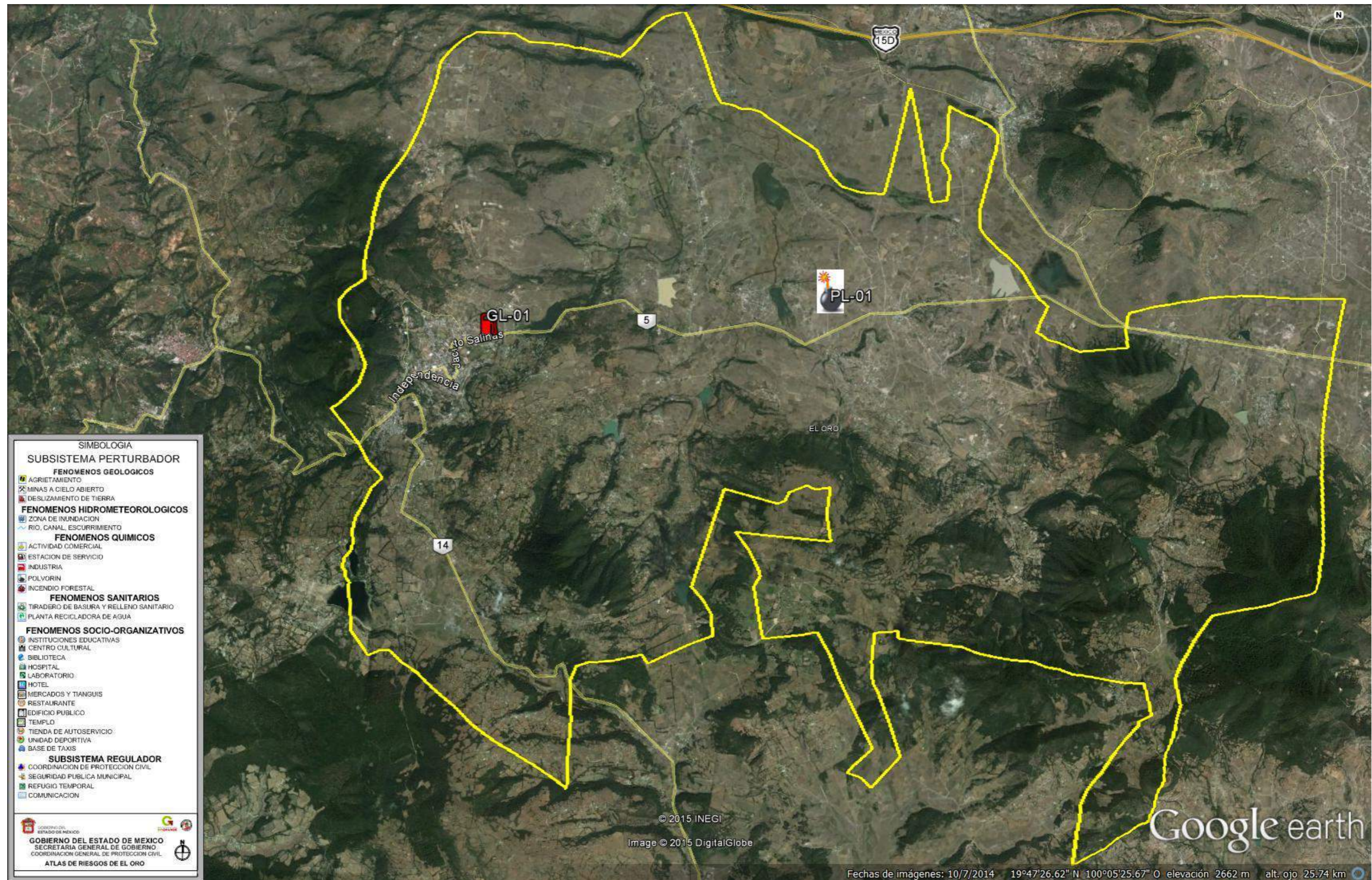
## PLANOS DE REFERENCIA GEOGRÁFICA



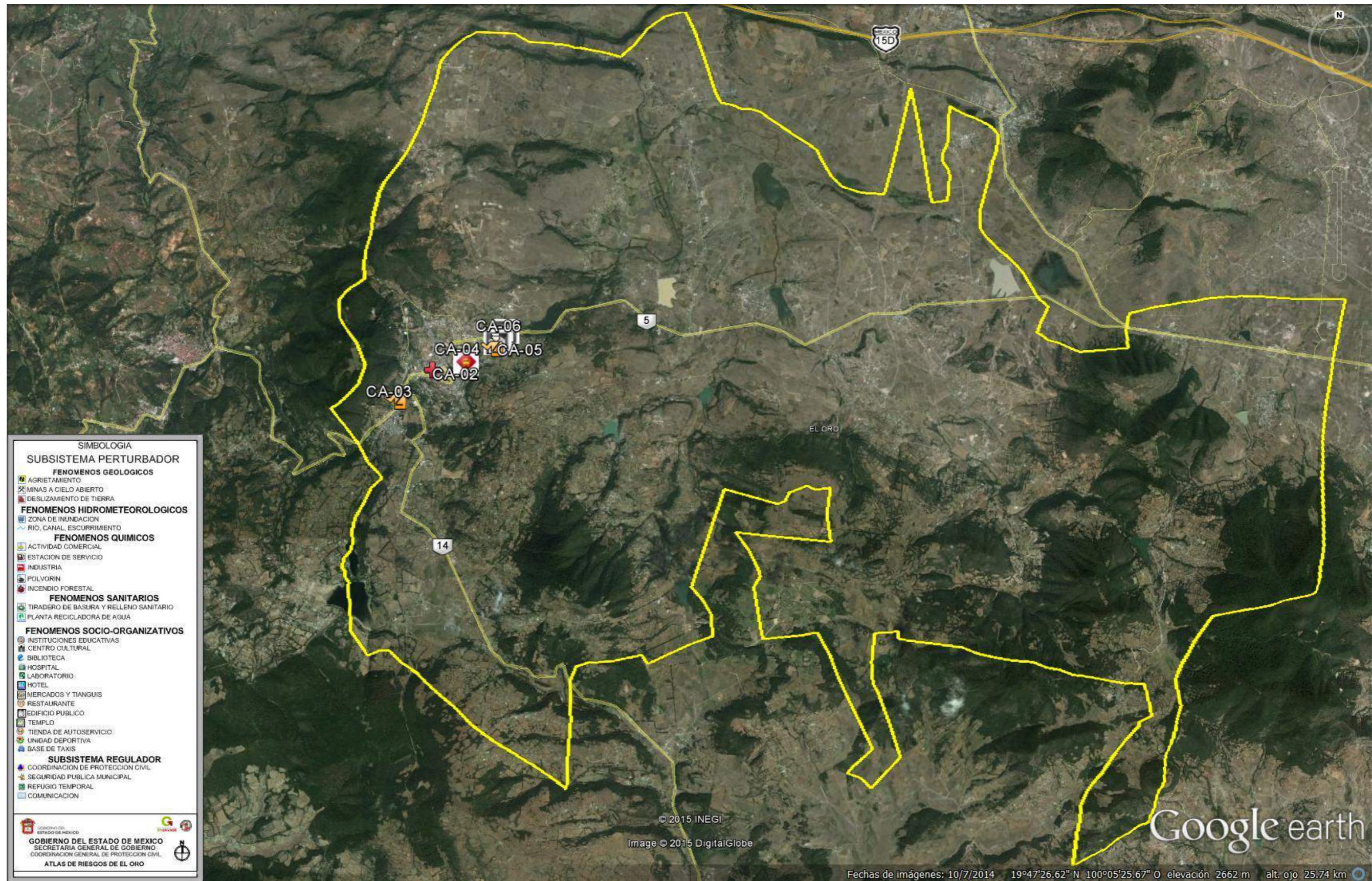
### VIII.- PLANOS DE REFERENCIA GEOGRAFICA



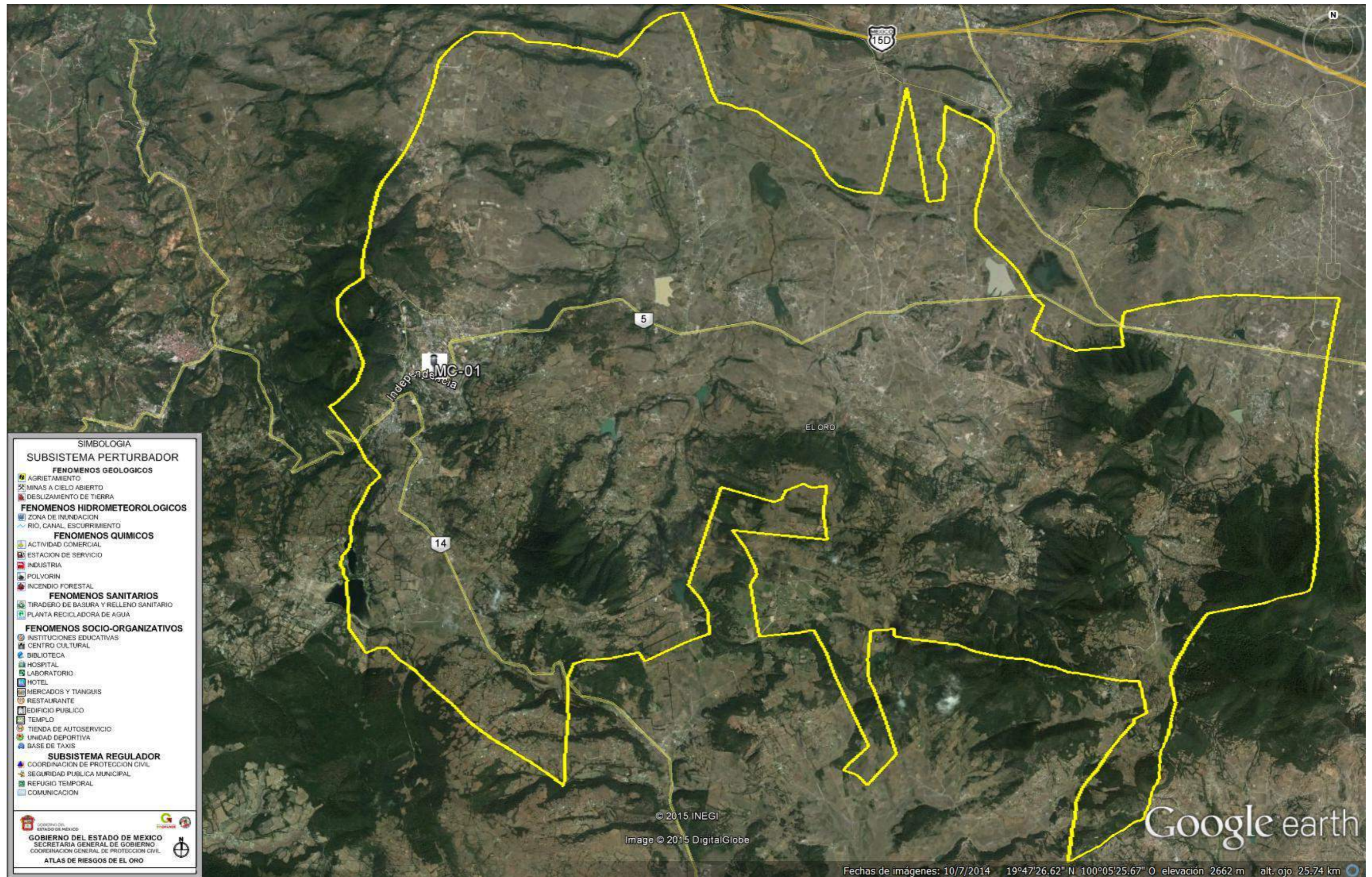




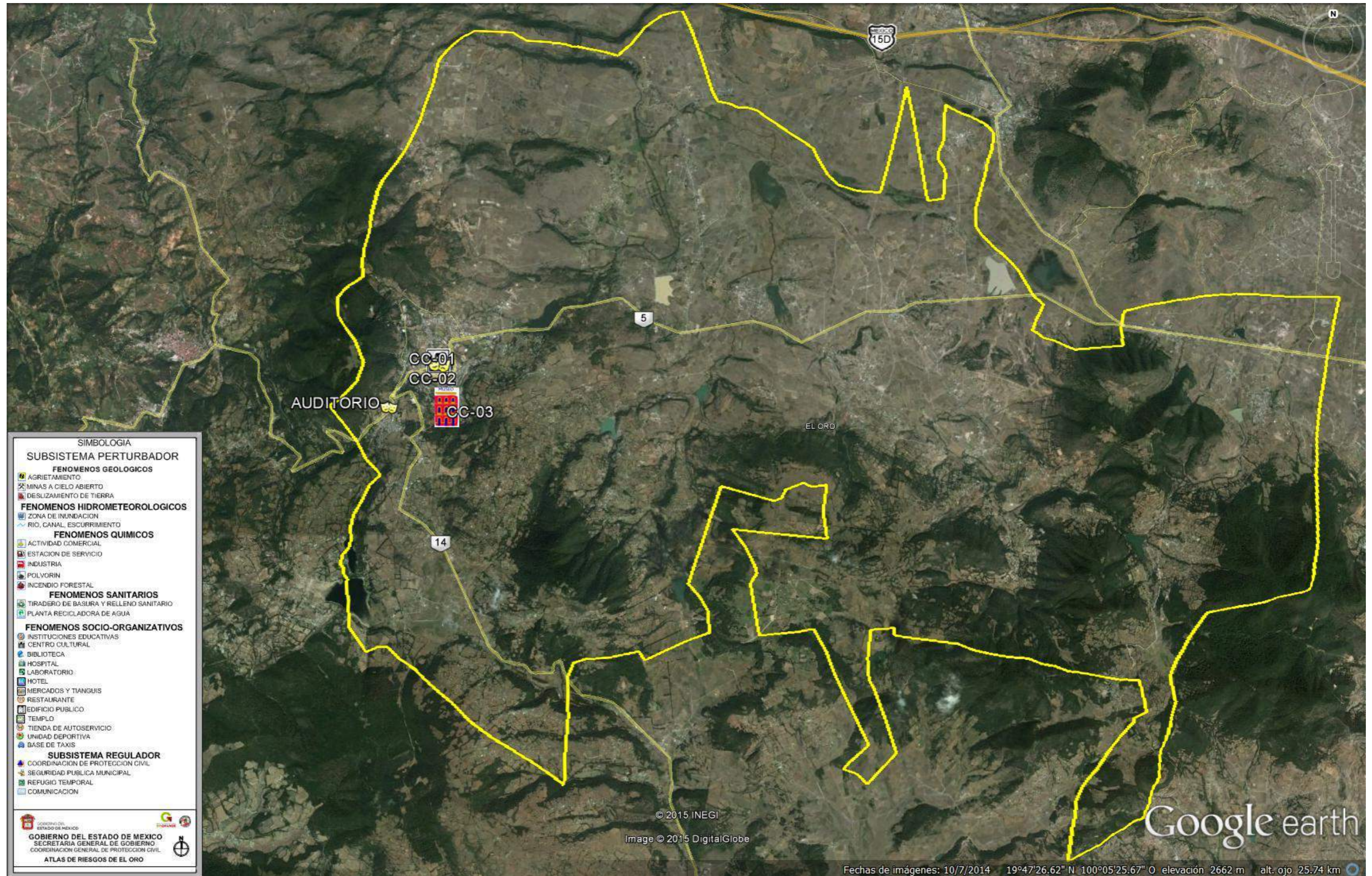




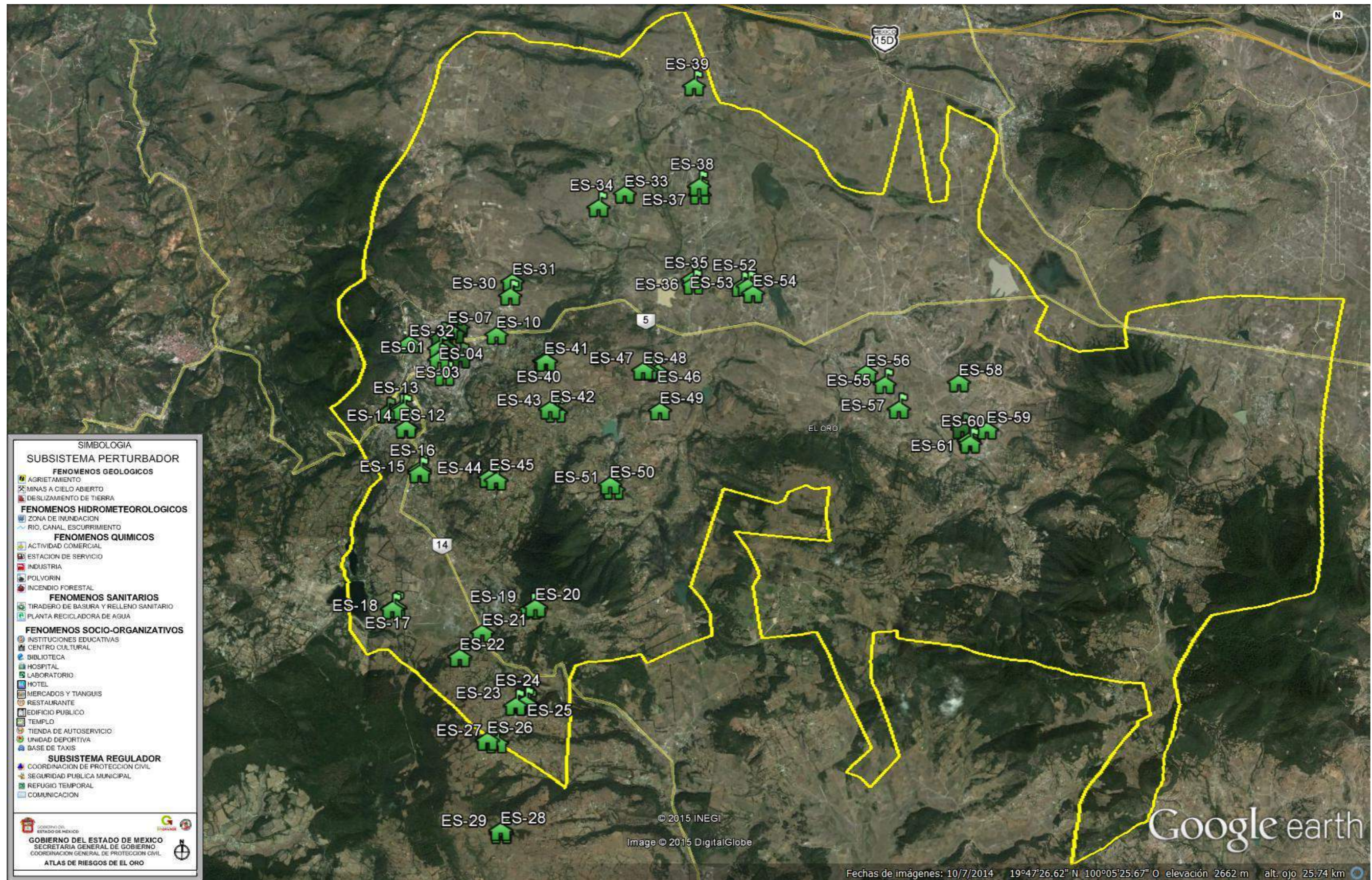




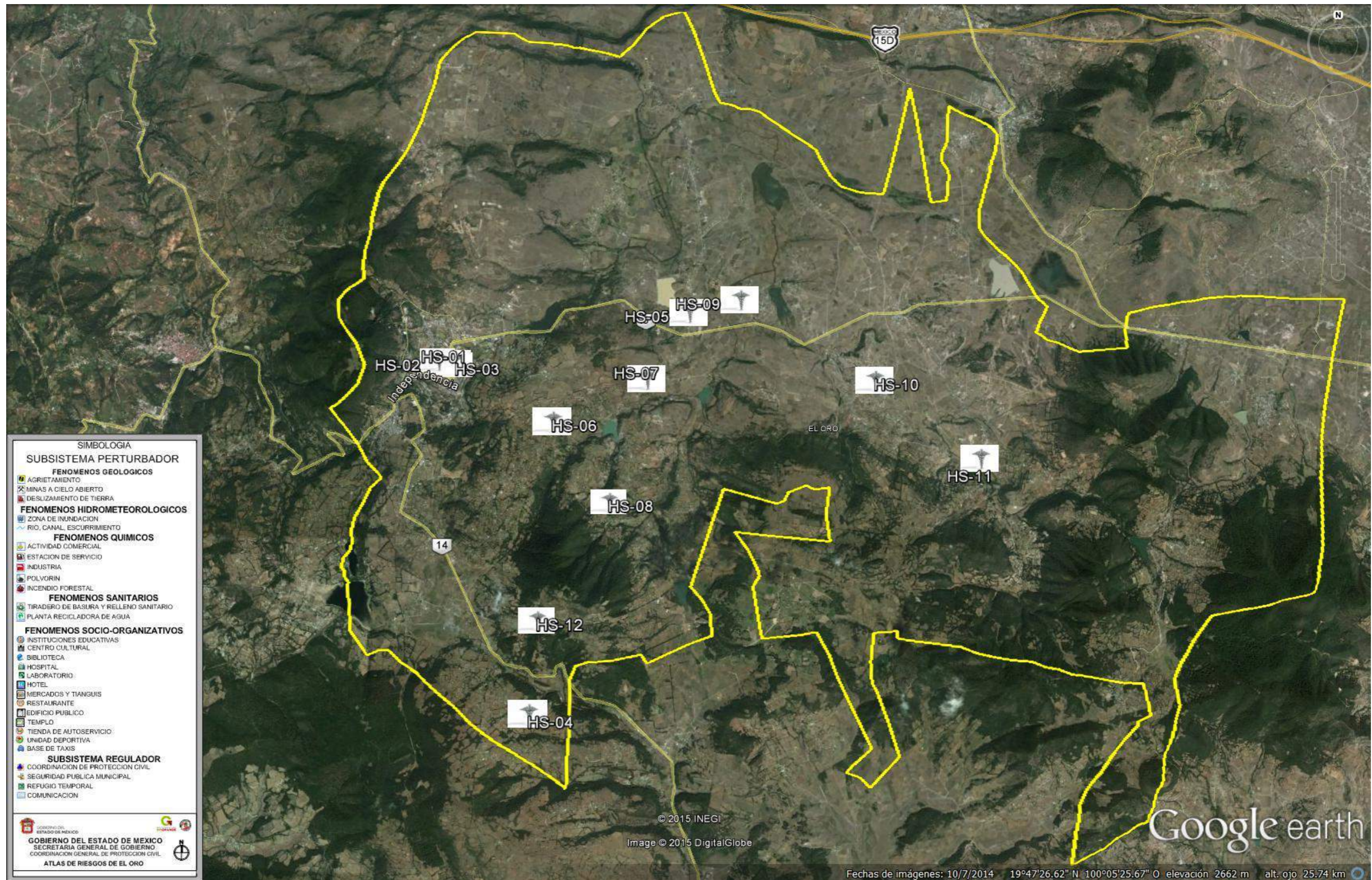




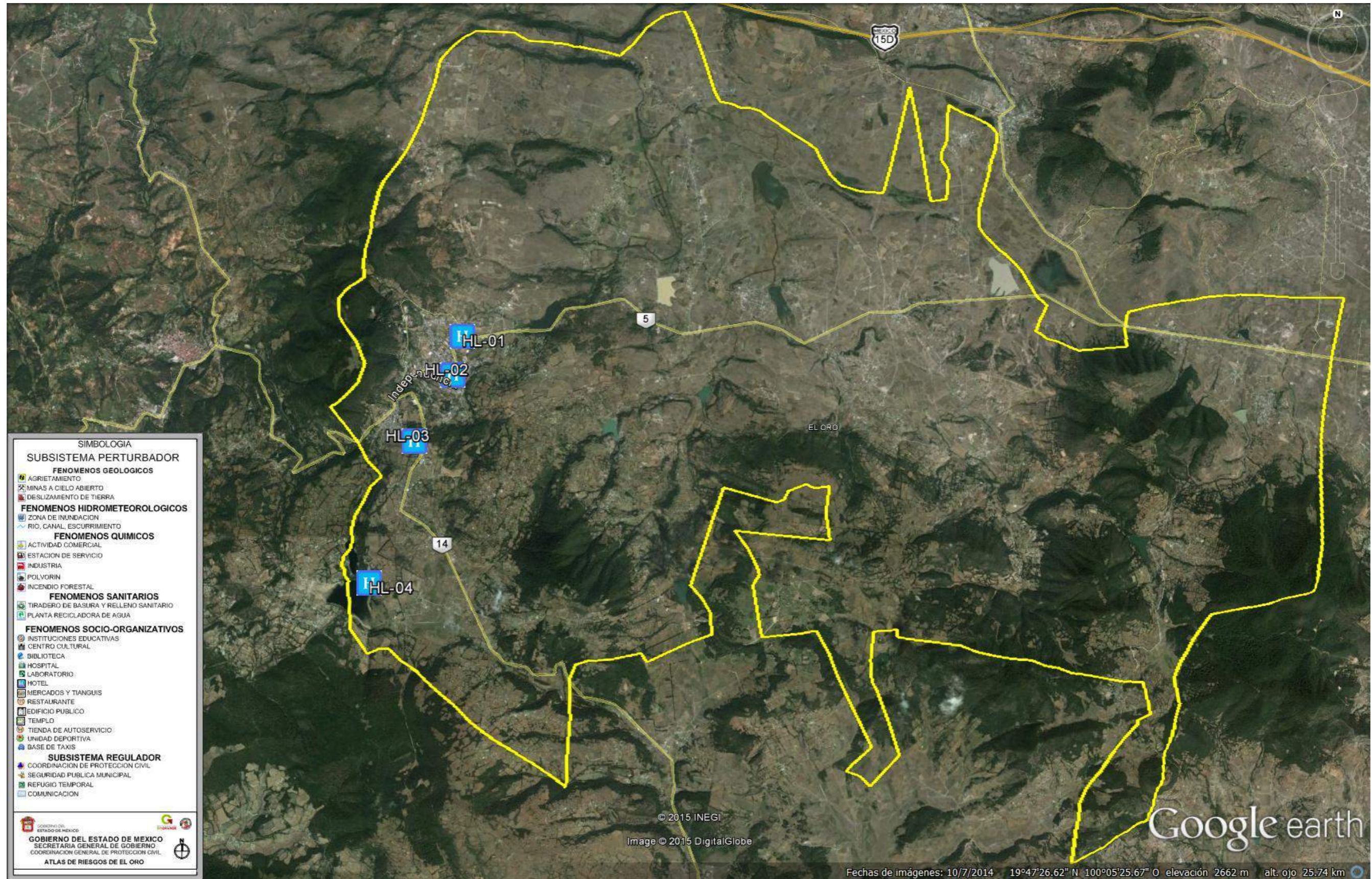




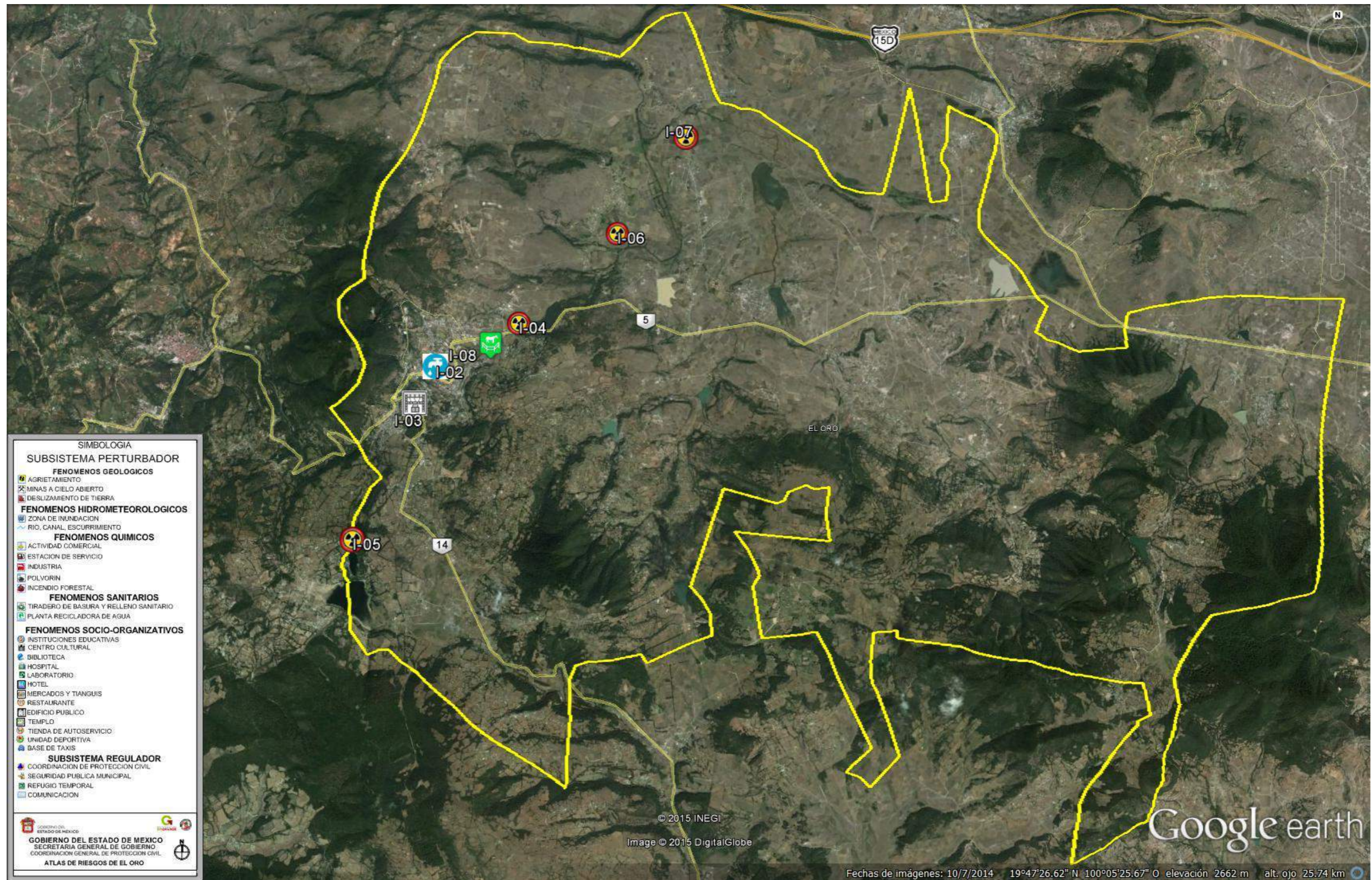




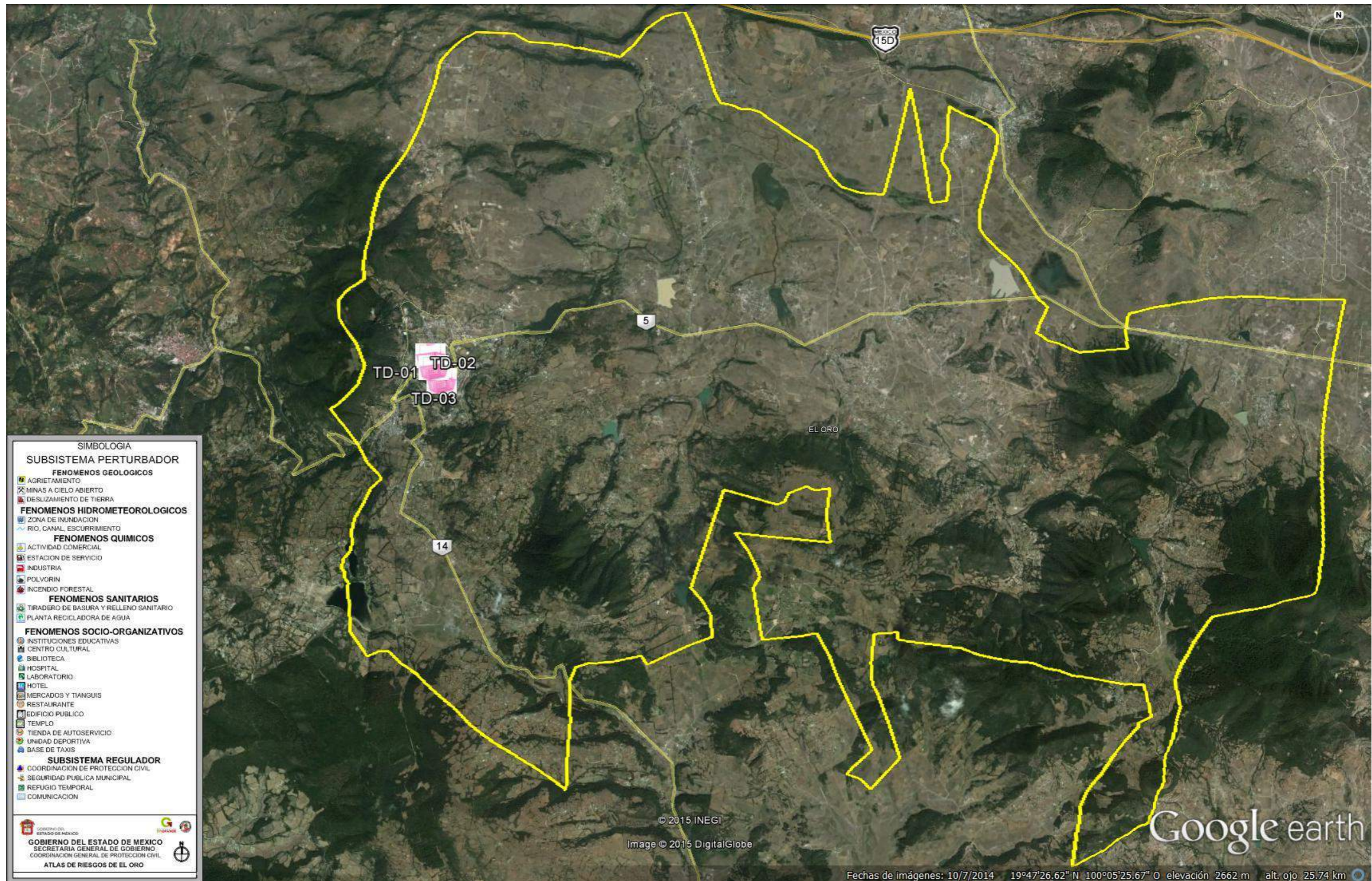




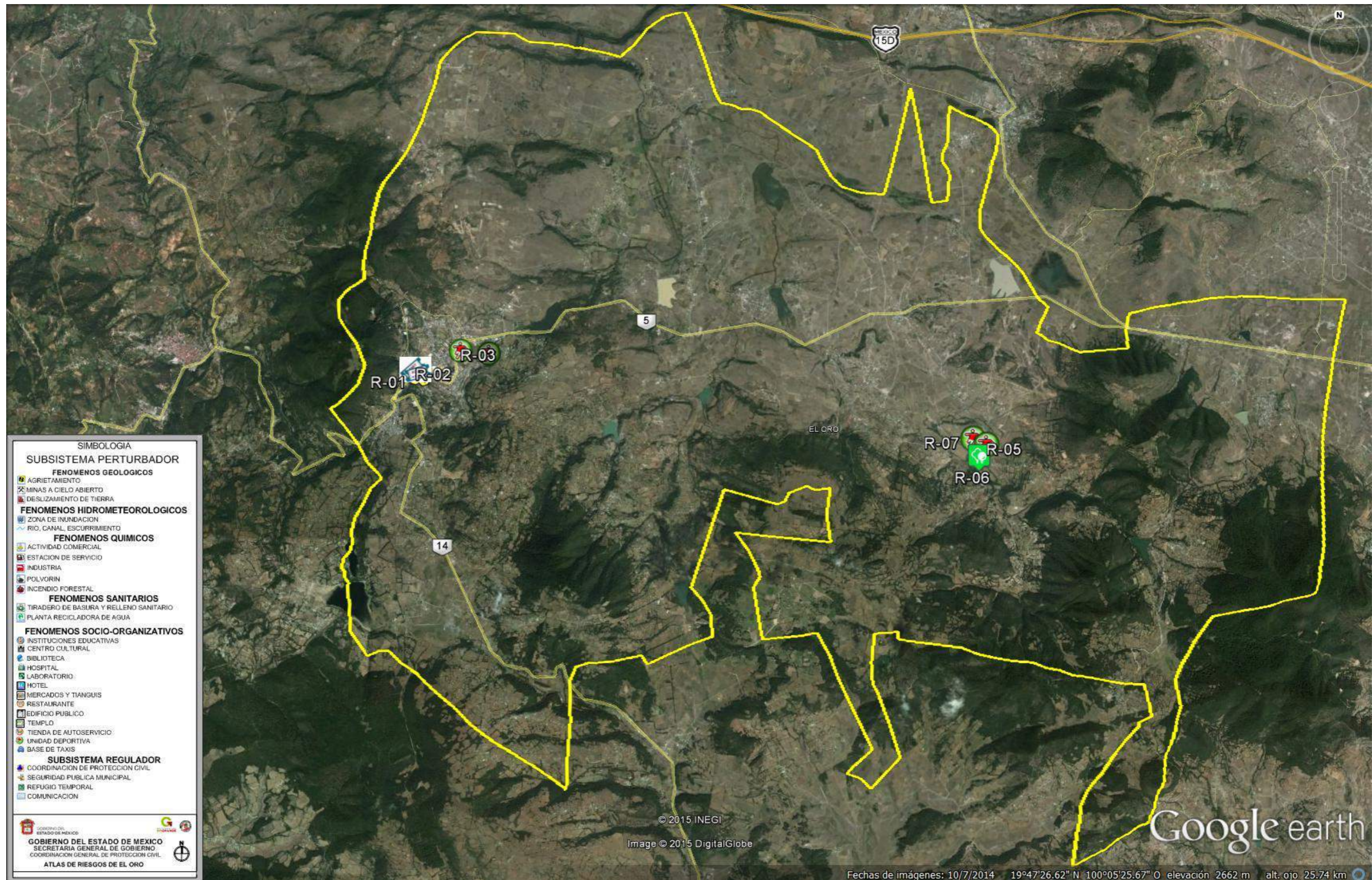




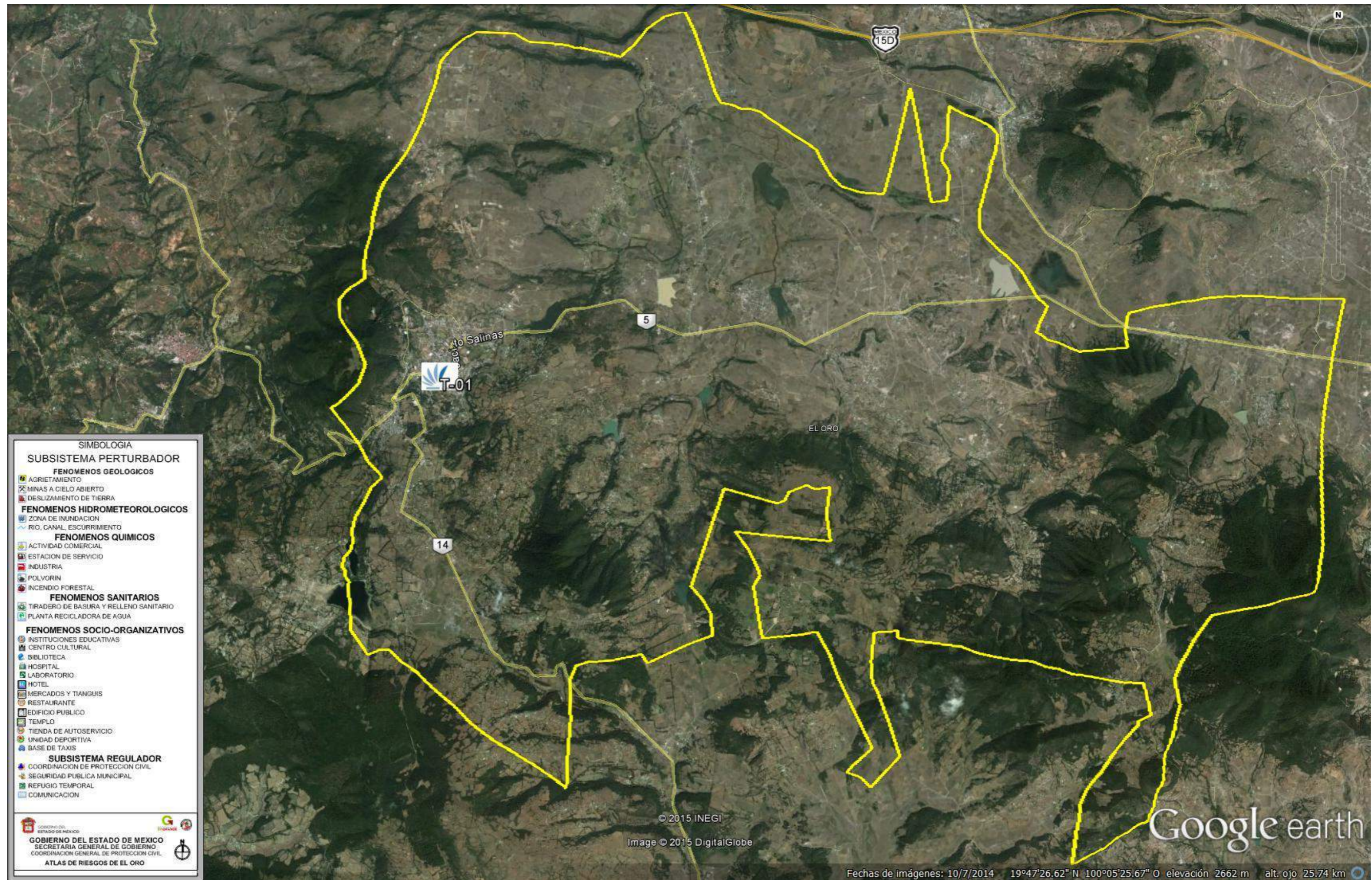




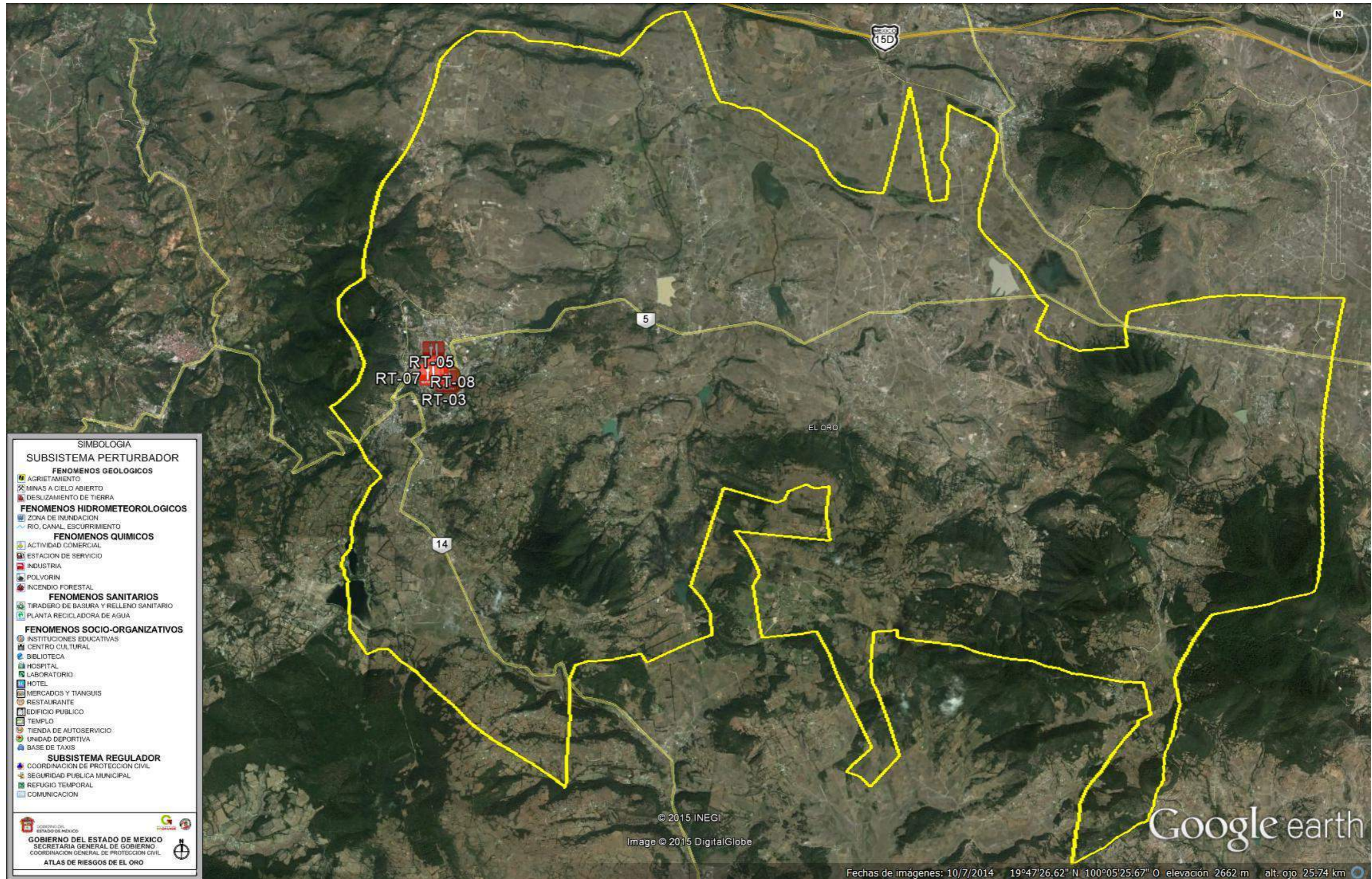




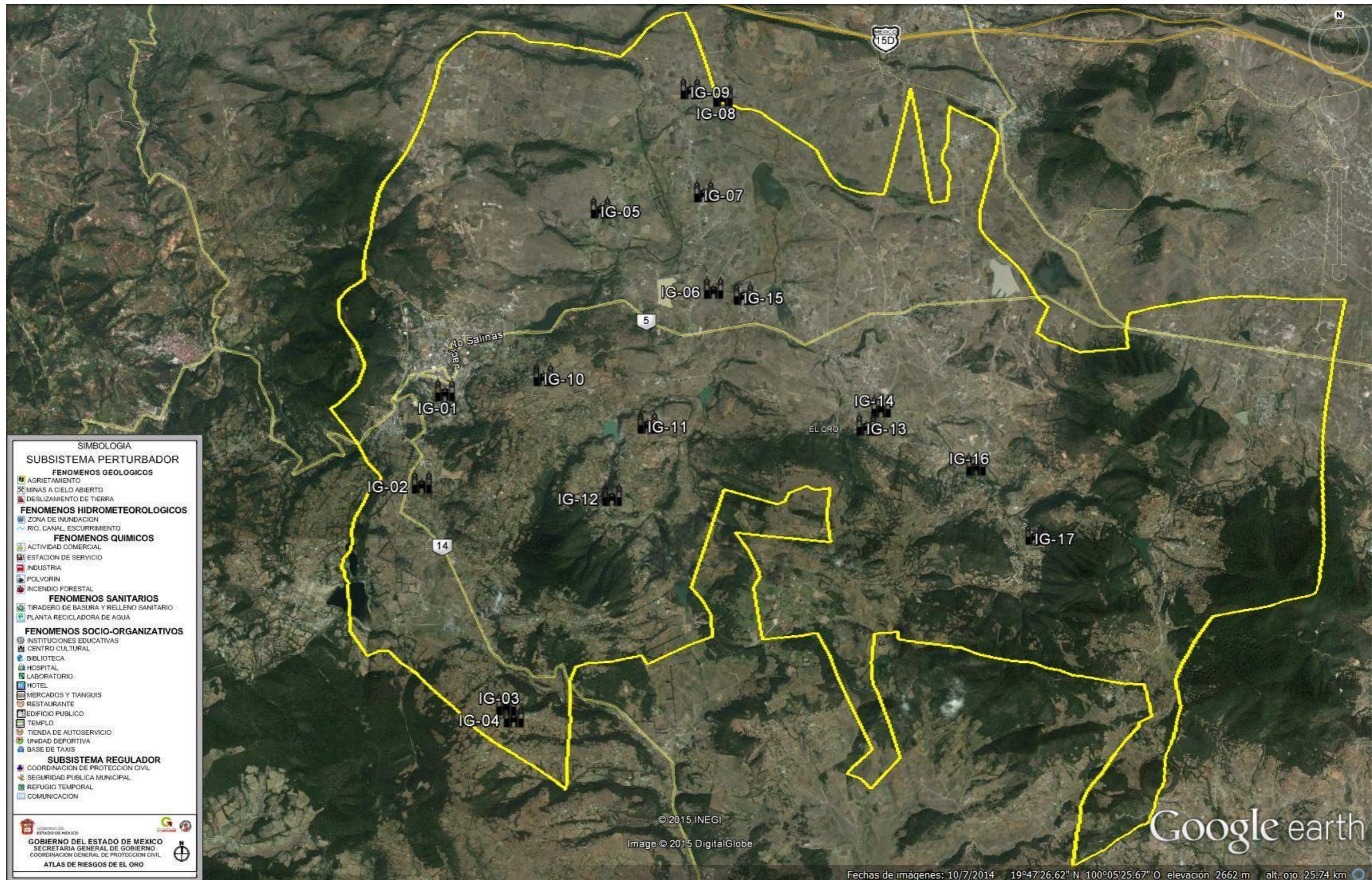














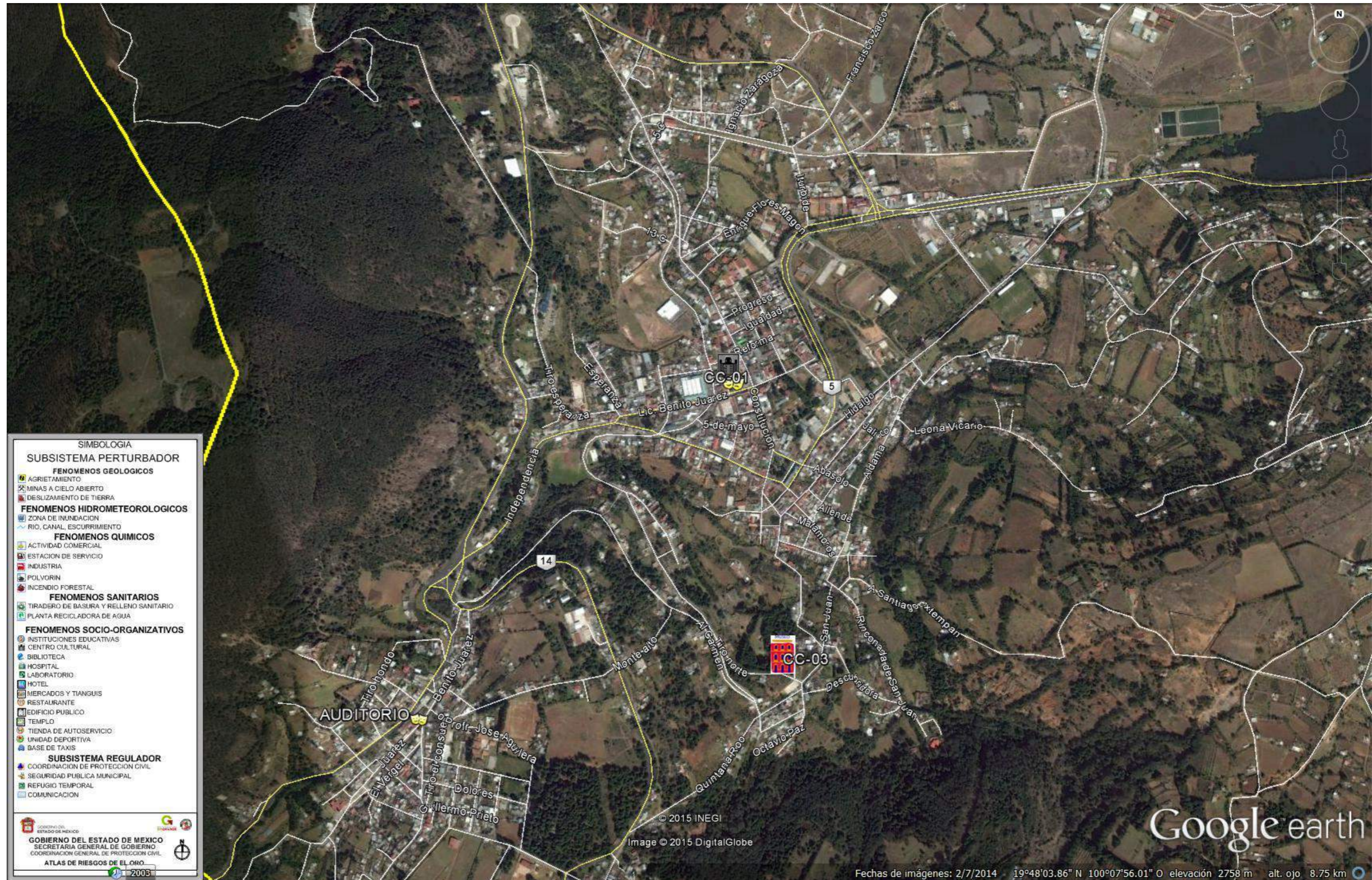




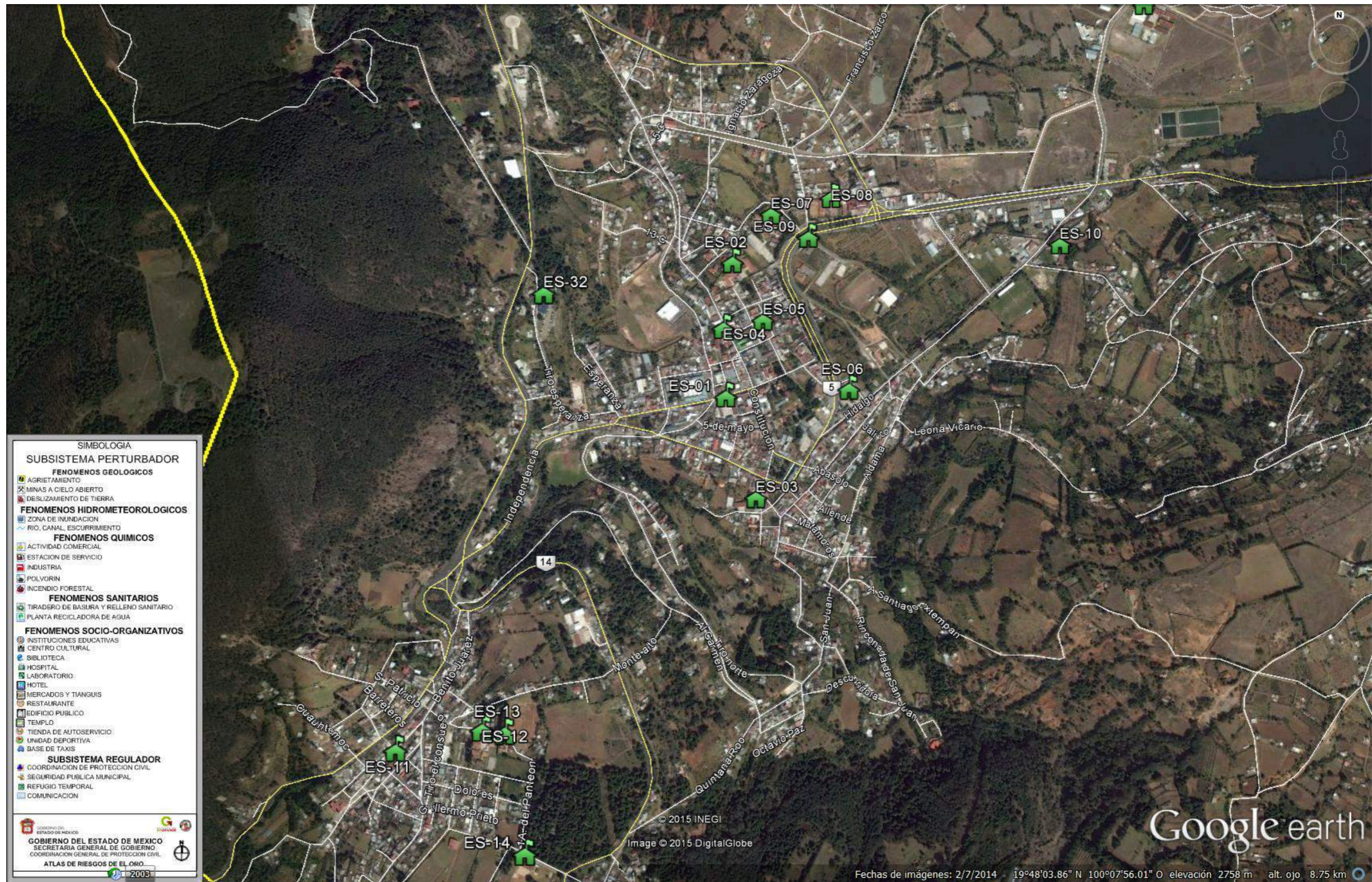








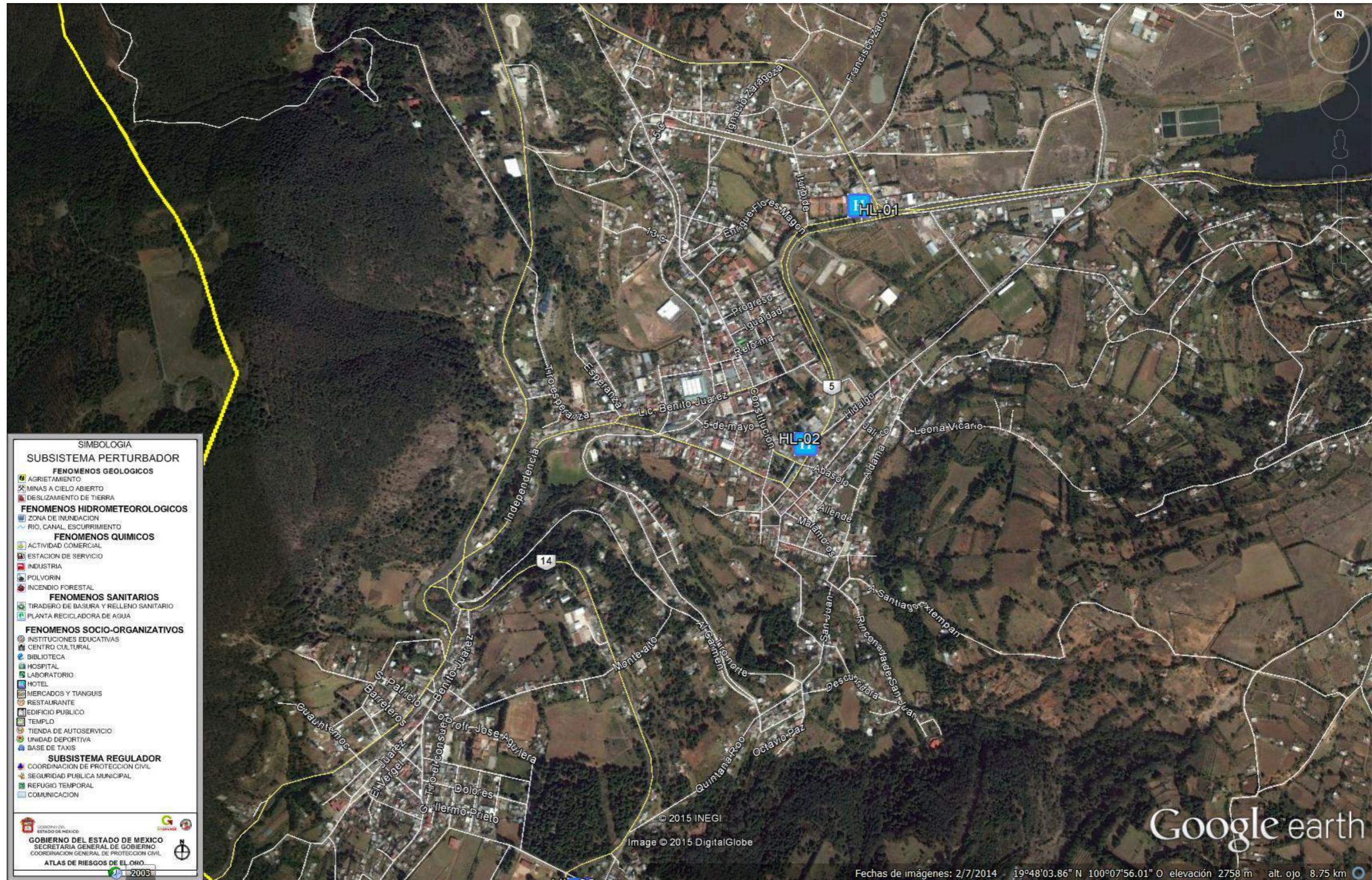




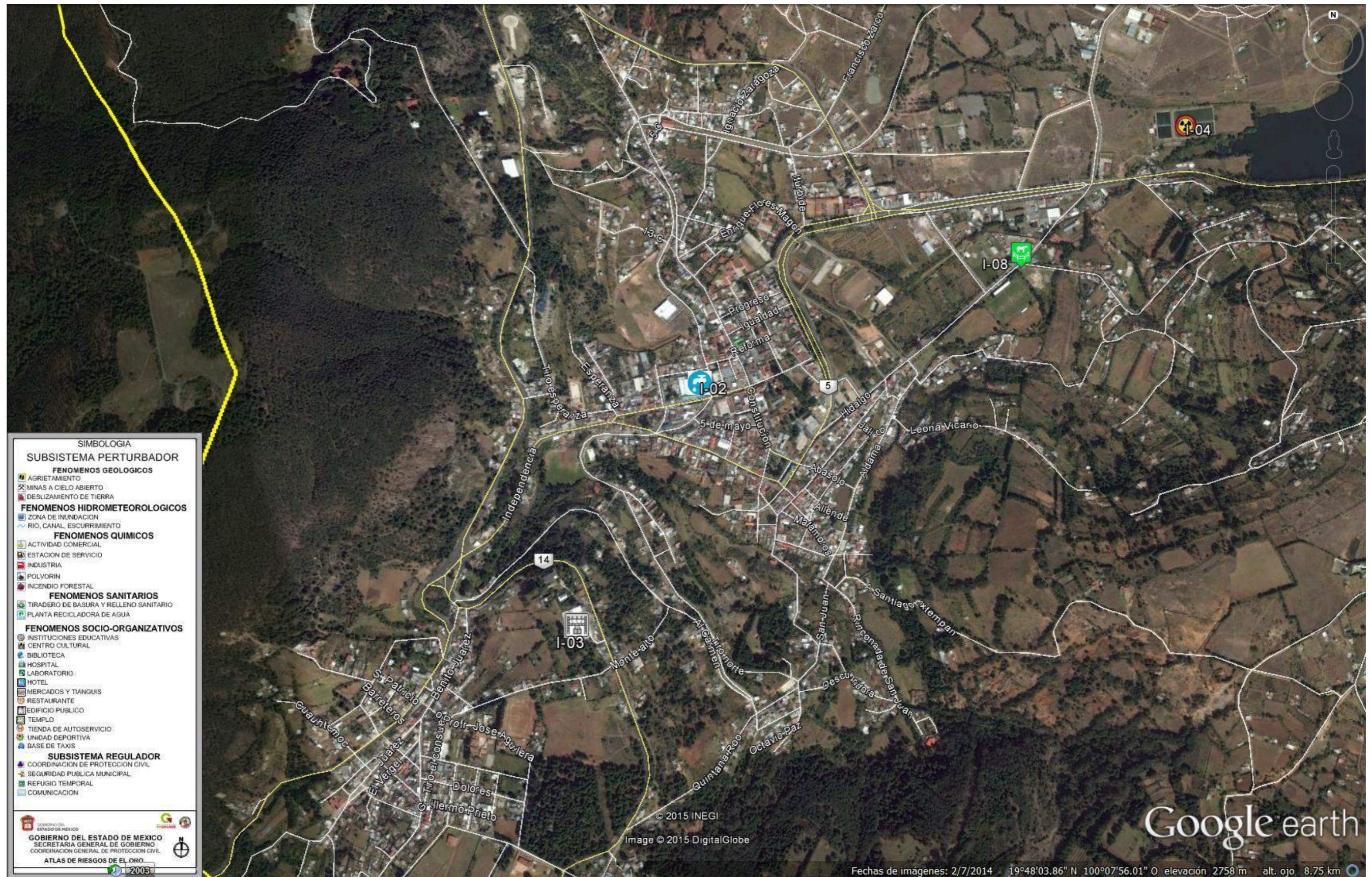





































## CONCEPTOS Y DEFINICIONES

**ALBERGUE O REFUGIO.-** Lugar o sitio destinado para prestar asilo y resguardo a la población evacuada y/o damnificada ante la amenaza u ocurrencia de un fenómeno perturbador.

**AMENAZA DE PELIGRO.-** Probabilidad de ocurrencia de un evento potencialmente desastroso durante un período de tiempo en un sitio determinado.

**ATLAS DE RIESGOS.-** Conjunto de riesgos localizados geográficamente y representados en cartografía, así como las normas, medidas, disposiciones jurídicas y recomendaciones aplicables, para reducir al mínimo la probabilidad de ocurrencia de los mismos, indicando en cada caso los tiempos, la responsabilidad y participación de las dependencias públicas, de la iniciativa privada y del sector social.

**COORDENADAS GEOGRÁFICAS.-** Es el conjunto de pares coordenados que indican la posición de los elementos o rasgos que se hallan sobre la superficie terrestre. Se determinan con base en la distancia que guarda cada elemento respecto a las líneas imaginarias de referencia llamadas paralelos y meridianos, conformando una cuadrícula, para ubicar y representarlos dimensionalmente con precisión, empleando la latitud y la longitud.

**DAMNIFICADO.-** Persona afectada por un desastre, que ha sufrido daño o perjuicio en su salud o sus bienes, o ambas, y queda sin alojamiento o vivienda de manera total o parcial, permanente o temporalmente, recibiendo en primera instancia albergue y alimentación por parte de las instituciones y organizaciones de ayuda y auxilio.

**DESASTRE.-** Evento que ocurre de forma repentina e inesperada, ocasionando desorganización de los patrones normales de vida y alteración del ecosistema, cuyas pérdidas están representadas por la salud e incluso la vida de la población, la destrucción de sus bienes, y daños al entorno ambiental.

**ELEMENTOS BAJO RIESGO.-** Contempla a la población, las obras civiles, las actividades económicas, los servicios públicos y la infraestructura, de un sitio determinado.

**ESCALA GRÁFICA.-** Sirve para indicar de manera gráfica la relación existente entre las dimensiones reales de la superficie terrestre y la representación de ésta en un mapa, es decir, es una representación a escala. La forma común de hacerlo es mediante el trazo de una línea horizontal recta dividida en segmentos que de acuerdo a la escala numérica, cada uno de ellos equivale a una cierta distancia real de la superficie terrestre.

**ESCALA NUMÉRICA.-** Se refiere al valor numérico que indica la relación de representación dimensional de equivalencia entre los puntos o rasgos de la superficie terrestre y su trazo en un mapa.

**EVACUACION.-** Procedimiento de medida de seguridad que consiste en trasladar a la población de la zona en inminente peligro hacia un sitio seguro o algún refugio temporal.

**LATITUD.-** Es la distancia medida en longitud de arco (grados, minutos, segundos), a partir del paralelo del Ecuador hacia un punto de la superficie terrestre, con dirección norte o sur. Existen 90° en cada dirección.

**LONGITUD.-** Es la distancia medida en longitud de arco (grados, minutos, segundos), a partir del meridiano de Greenwich hacia un punto de la superficie terrestre, con dirección oriente o poniente. Existen 180° en cada dirección.

**MAPA.-** Es la representación reducida, generalizada y matemáticamente determinada de la superficie terrestre sobre un plano; en el cual se muestra la distribución, el estado y los vínculos de los diferentes fenómenos naturales y sociales, pudiendo ser seleccionados y caracterizados de acuerdo a la asignación de cada mapa.



MAPA TEMÁTICO.- Este tipo de mapa representa las complejas relaciones que se llevan a cabo entre fenómenos sociales, económicos y del medio; englobadas a temas específicos.

PUNTO PELIGROSO.- Es aquel sitio donde se pueden producir siniestros que afecten a la población, la infraestructura básica o la naturaleza; pueden ser de origen natural o humano.

RIESGO ESPECÍFICO.- Grado de pérdidas esperado, debido a la ocurrencia de un evento en particular y como una función de amenaza y vulnerabilidad.

SIMBOLOGÍA.- Es el conjunto de signos y figuras adoptadas convencionalmente para expresar una idea o concepto, ya sea por alguna semejanza o correspondencia; con el objetivo de facilitar su lectura e interpretación.

SISTEMA ESTATAL DE RIESGOS.- Es el elemento ordenador que integra y procesa información, proporcionando resultados que se traducen en instrumentos fundamentales para los programas de prevención y auxilio.

SUBSISTEMA AFECTABLE.- Se refiere a la población, equipamiento y medio ambiente que puede sufrir alguna alteración en su estructura y funcionamiento normal, ya sea de forma temporal o permanente.

SUBSISTEMA PERTURBADOR.- Conjunto de fenómenos de origen natural o antrópico que pueden ocasionar algún siniestro o desastre.

SUBSISTEMA REGULADOR.- Está integrado por diferentes dependencias gubernamentales que realizan acciones de protección y ayuda, así como los grupos del sector privado y social que pudieran auxiliar antes, durante o después de que se presente algún siniestro, tales como; Protección Civil, Bomberos, Seguridad Pública, Grupos de emergencia, Grupos Voluntarios, además del equipamiento existente; Hospitales, Albergues, Hoteles, Centros de Abastecimiento, Centros de acopio de víveres, etc.

VULNERABILIDAD.- Grado de pérdida en un elemento o grupos de elementos bajo riesgo, resultado de la probable ocurrencia de un evento desastroso; expresada en una escala que va de cero o sin algún daño a pérdida total.

## FUENTES DE INFORMACION

- Joaquín Sánchez Blas 1999. *El Oro, Monografía Municipal. Toluca, Estado de México. 132 pag.*
- GEM, COORDINACION GENERAL DE PROTECCIÓN CIVIL, 2015. *Sistema Estatal de Riesgos del Estado de México*
- GOBIERNO MUNICIPAL DE EL ORO, PROTECCIÓN CIVIL MUNICIPAL, 2015. *Levantamiento en campo de la información estadística y cartográfica de zonas de riesgo y registros administrativos.*
- GOBIERNO MUNICIPAL DE EL ORO, PLAN MUNICIPAL DE DESARROLLO URBANO DE EL ORO, 2003.



**H. AYUNTAMIENTO DE EL ORO**  
(2011-2013)

<b>ROGELIO FERNANDO GARNICA ZALDIVAR</b>	<i>PRESIDENTE MUNICIPAL CONSTITUCIONAL</i>
<b>PROFR. JUAN ALFREDO JURADO TREJO</b>	<i>SINDICO MUNICIPAL</i>
<b>C. GABRIELA ESCUTIA FLORES</b>	<i>PRIMER REGIDOR</i>
<b>PROFRA. REBECA CALVILLO DIAZ</b>	<i>SEGUNDO REGIDOR</i>
<b>PROFR. MATEO RAMIREZ LUCAS</b>	<i>TERCER REGIDOR</i>
<b>C. MARGARITA DE JESUS CRUZ</b>	<i>CUARTO REGIDOR</i>
<b>C. VIRGINIA DIONISIO MARGARITO</b>	<i>QUINTO REGIDOR</i>
<b>C. MARCO ANTONIO BARRANCO SANCHEZ</b>	<i>SEXTO REGIDOR</i>
<b>C. GUILLERMO MONROY MATIAS</b>	<i>SÉPTIMO REGIDOR</i>
<b>LIC. TIBURCIO JIMENEZ ALBINO</b>	<i>OCTAVO REGIDOR</i>
<b>C. P. FRANCISCO GONZALEZ GONZALEZ</b>	<i>NOVENO REGIDOR</i>
<b>C. J. JESUS RIVERA LOPEZ</b>	<i>DECIMO REGIDOR</i>
<b>P. ING. ROBERTO RODOLFO LEGORRETA GOMEZ</b>	<i>SECRETARIO DEL AYUNTAMIENTO</i>

## COLABORADORES

### DIRECCION GENERAL DE PROTECCIÓN CIVIL

ING. LEONARDO SANTOS SANCHEZ	<i>JEFE DEL DEPARTAMENTO DE GEOPROCESAMIENTO Y BASE DE DATOS</i>
GEOG. GABRIEL CORONA VILLEGAS	<i>DEPARTAMENTO DE GEOPROCESAMIENTO Y BASE DE DATOS</i>
GEOG. MARICELA YAÑEZ GARCIA	<i>DEPARTAMENTO DE GEOPROCESAMIENTO Y BASE DE DATOS</i>

### H. AYUNTAMIENTO DE EL ORO

CMDTE. JUAN MIGUEL MONDRAGON MARTINEZ	<i>COORDINACION DE PROTECCION CIVIL MUNICIPAL</i>
WILLIAM DARINEL LEON ALFARO	<i>JEFE DE TURNO, COORDINACION DE PROTECCION CIVIL MUNICIPAL</i>



La realización del presente documento es la culminación de un arduo y constante trabajo que se ha desarrollado con la participación activa en la **recopilación actualizada de información** estadística y georeferencia de los subsistemas perturbador, afectable y regulador por parte del personal de la Unidad Municipal de Protección Civil; mientras que las actividades de **diseño, captura, edición corrección e impresión** fueron llevadas a cabo por el personal del Departamento de Geoprocesamiento y Base de Datos de la Dirección General de Protección Civil del Estado de México, utilizando tecnología de Sistemas de Información Geográfica e integrada al Atlas de Riesgos del Estado de México. La metodología, formatos, bases de datos y Cédulas son Propiedad de la Coordinación General de Protección Civil del Gobierno del Estado de México.